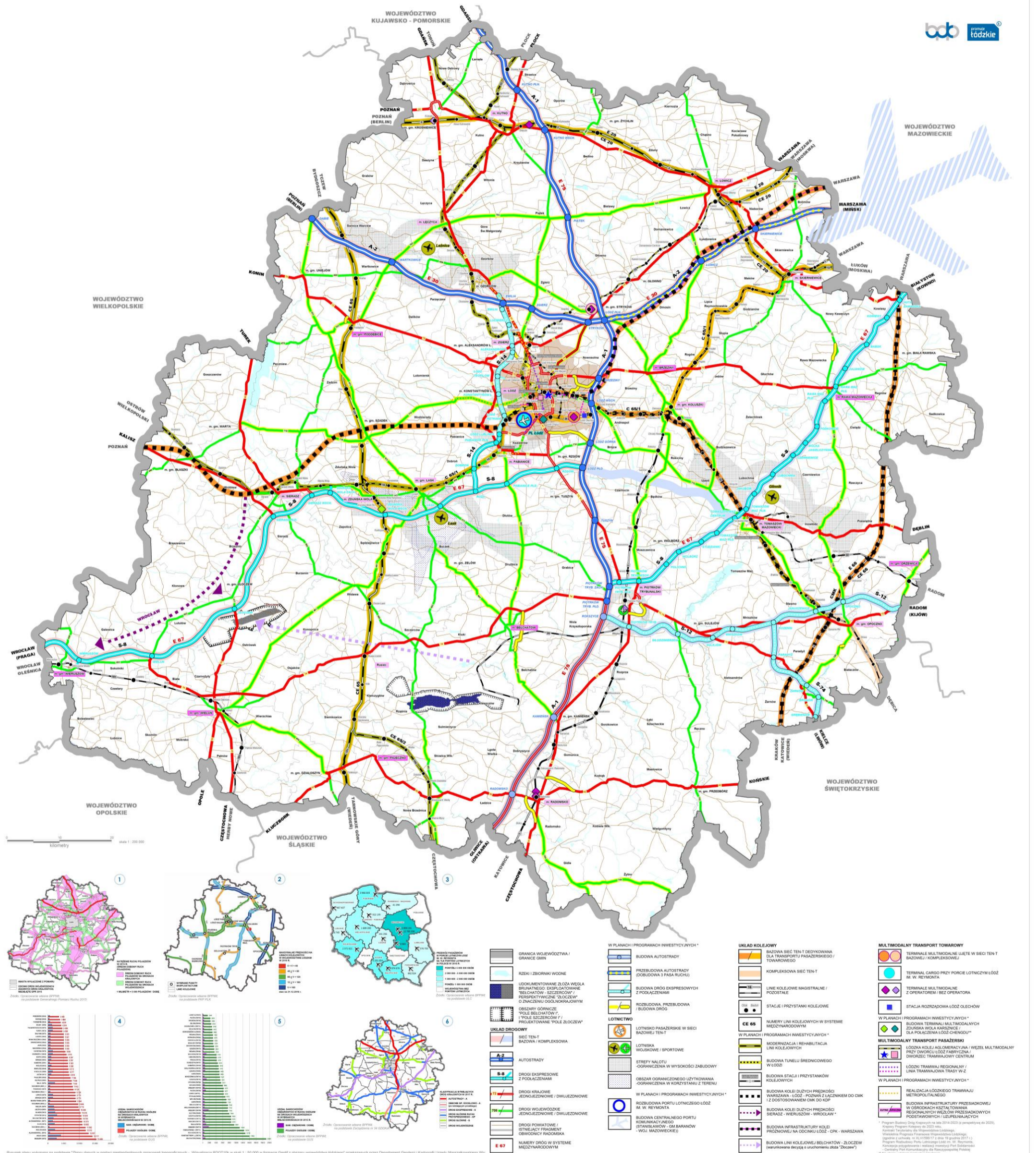


PLANSZA 2

PLAN ZAGOSPODAROWANIA PRZESTRZENNEGO WOJEWÓDZTWA ŁÓDZKIEGO 2030+ UWARUNKOWANIA ROZWOJU PRZESTRZENNEGO Transport

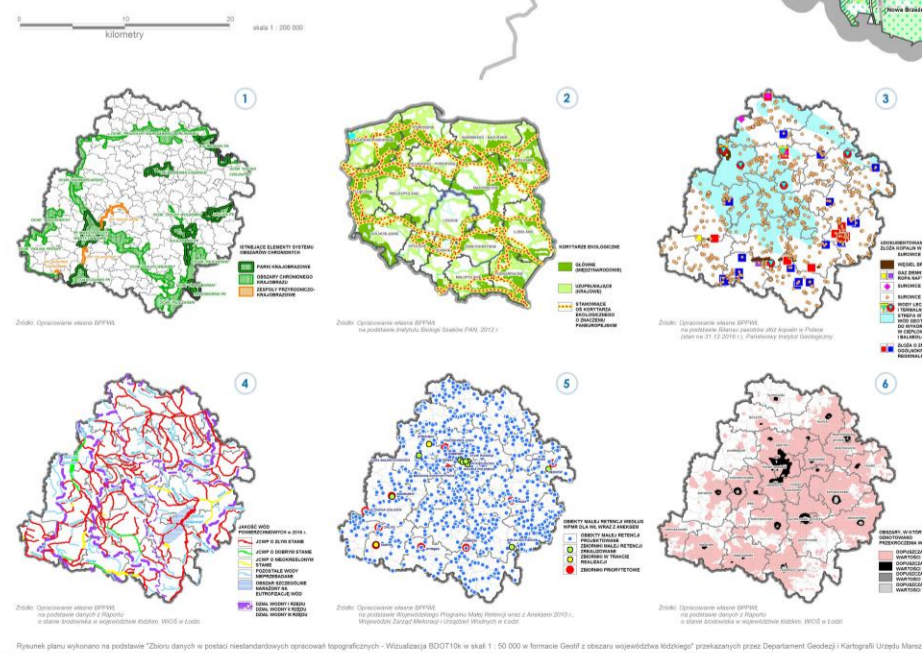
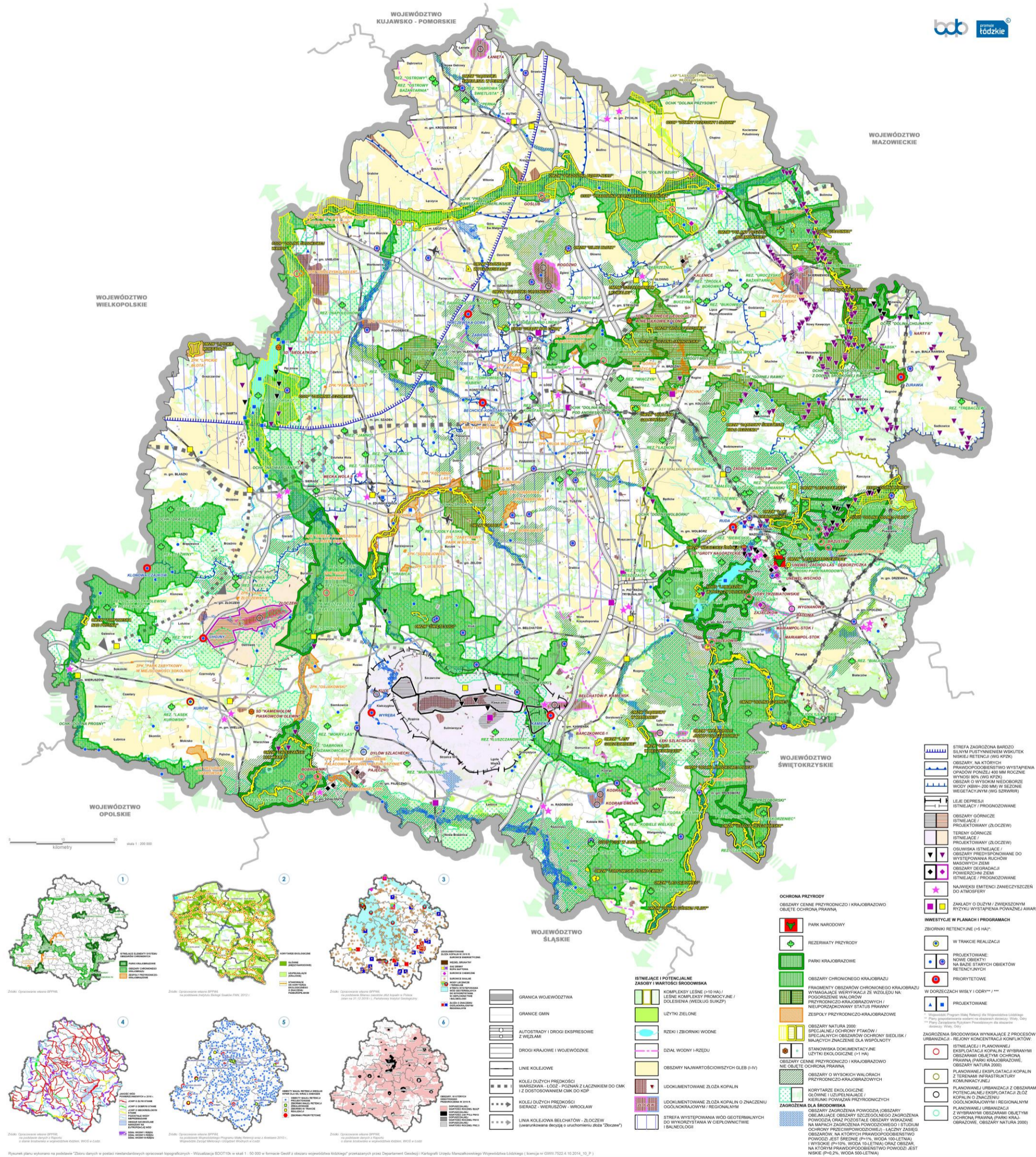
sierpień 2018



PLANSZA 4

PLAN ZAGOSPODAROWANIA PRZESTRZENNEGO WOJEWÓDZTWA ŁÓDZKIEGO 2030+ UWARUNKOWANIA ROZWOJU PRZESTRZENNEGO ŚRODOWISKA przyrodnicze

sierpień 2018



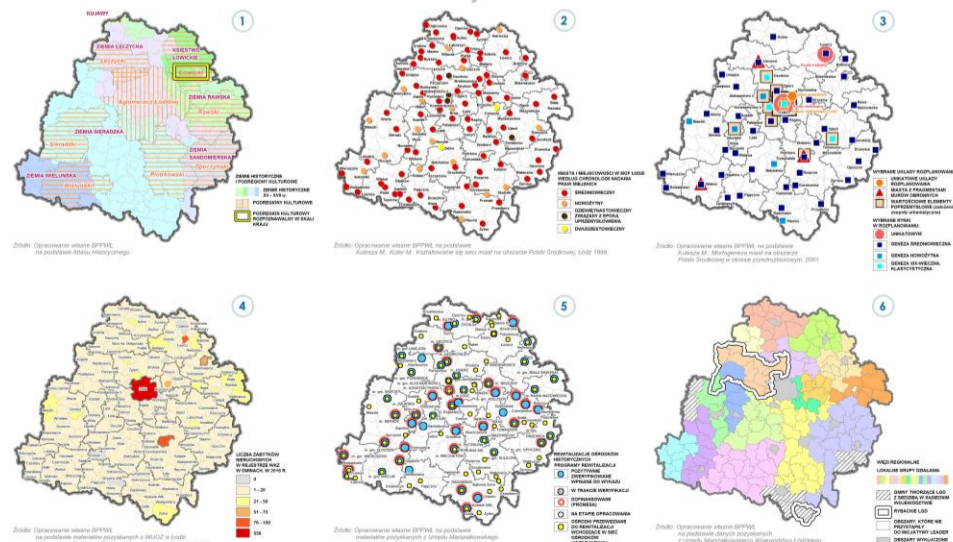
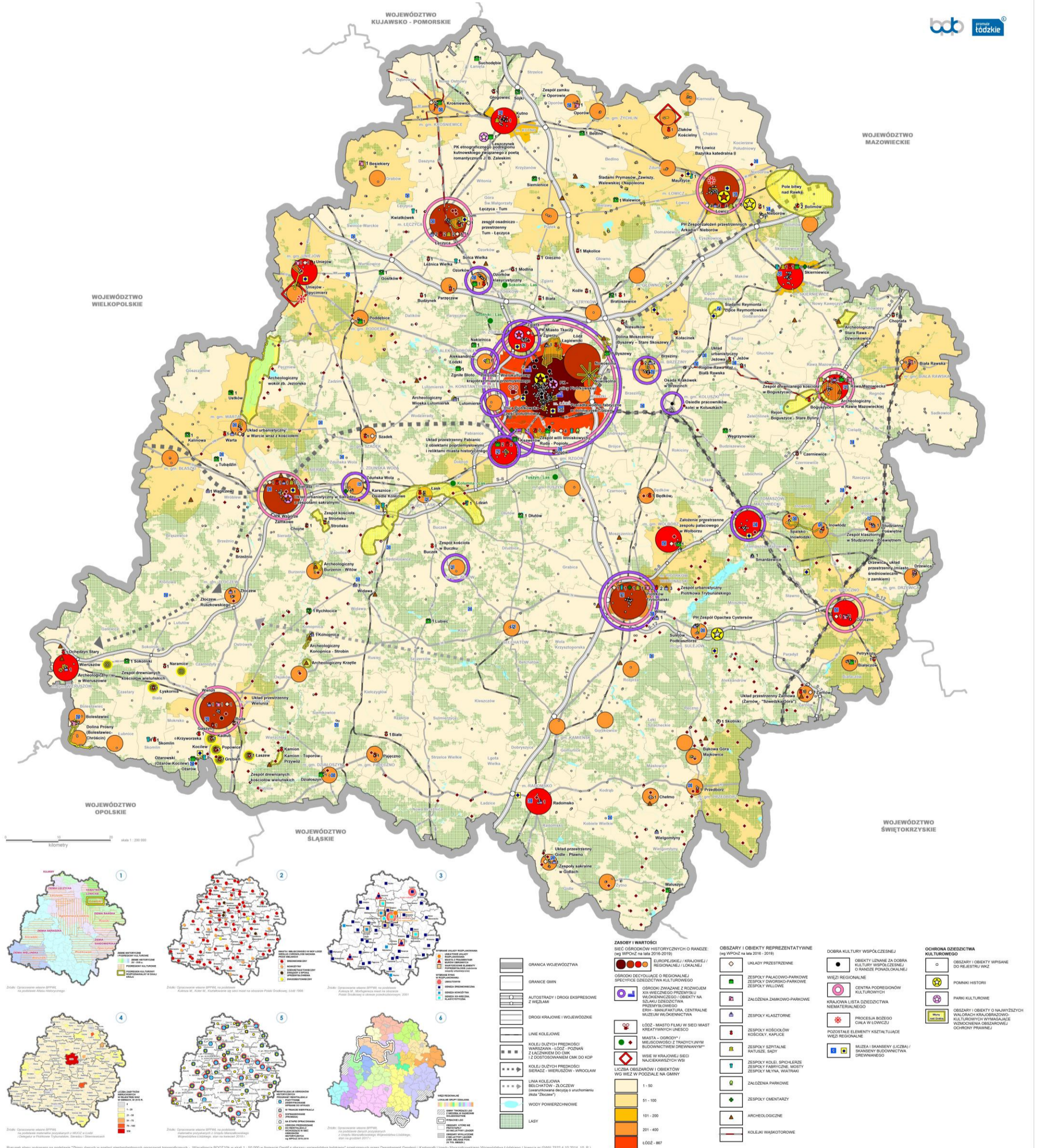
- STREFA ZAGROŻONA BARDZO SILNYM PUSTYNIENIEM WOKRĘC NISKIEJ RETENCJI (WO KPZK)**
- OBZARY NA KTÓRYCH PRAWDOPODOBIENSTWO WYSTĄPIENIA OPADÓW PONIEŻY 400 MM ROCZNIE WYNIOSI 50% (WO KPZK)**
- OBZAR O WYSOKIM NIEDOBORZE WODY (R6W-200 MM) W SEZONIE WEGETACYJNYM (WO SZWRIR)**
- LEJE DEPRESJI I PROGNOZOWANE**
- OBZARY GÓRNICZE ISTNIEJĄCE I PROGNOZOWANE**
- TERENY GÓRNICZE PROJEKTOWANE (ZŁOCZEW)**
- OSUWISKA ISTNIEJĄCE I PROGNOZOWANE DO WYSTĘPOWANIA RUCHÓW MASOWYCH**
- OBZARY DEGRADACJI POWIERZCHNI ZEIM ISTNIEJĄCE I PROGNOZOWANE**
- NAJWIĘKSZE EMISJE ZAMIECZYSZCZEN DO ATMOSFERY**
- ZAKŁADY O DUŻYM / ZWIĘKSZONYM RYZYKU WYSTĄPIENIA POWAŻNYCH AWAR**
- ZBIORNIKI RETENCYJNE (>5 HA)***
- W TRAKCIE REALIZACJI**
- PROJEKTOWANE: NOWE OBIEKTY NA BAZIE STARYCH OBIEKTÓW RETENCYJNYCH**
- PRIORYTETOWE**
- PROJEKTOWANE**
- W DORZĘCZACH WISŁY I ODRY****
- PROJEKTOWANE**
- ZAGROŻENIA ŚRODOWISKA WYNIKAJĄCE Z PROCESÓW URBANIZACJI - RELACJE KONCENTRACJI KONFLIKTÓW**
- ISTNIEJĄCE I PLANOWANE: EKSPLOATACJA KOPALIN Z WYBRANYMI OBZARAMI OCHRONY PRAWNA (PARKI KRAJOBRAZOWE, OBZARY NATURA 2000)**
- PLANOWANE EKSPLOATACJA KOPALIN Z TERENAMI INFRASTRUKTURY KOMUNIKACYJNEJ**
- PLANOWANE URBANIZACJA Z OBZARAMI POTENCJALNEJ EKSPLOATACJI KOPALIN O ZNACZENIU OGÓLNOKRAJOWYM I REGIONALNYM**
- PLANOWANE URBANIZACJA Z WYBRANYMI OBZARAMI OCHRONY PRAWNA (PARKI KRAJOBRAZOWE, OBZARY NATURA 2000)**

Rysunek planu wykonano na podstawie "Zbiorników w postaci nieoddzielnych opniotek topograficznych" - Wzrostki BDOT/10 w skali 1:50 000 w formacie GeoTIFF z obszaru województwa łódzkiego przekazanych przez Departament Geodazji i Kartografii Urzędu Marszałkowskiego Województwa Łódzkiego | Sierpień w 2018 r. 4.10.2018_10_P

PLANSZA 5

PLAN ZAGOSPODAROWANIA PRZESTRZENNEGO WOJEWÓDZTWA ŁÓDZKIEGO 2030+ UWARUNKOWANIA ROZWOJU PRZESTRZENNEGO Dziedzictwo kulturowe

sierpień 2018



GRANICA WOJEWÓDZTWA		GRANICE GMIN		AUTOSTRASY I DROGI EKSPRESOWE Z WĘZŁAMI		DROGI KRAJOWE I WOJEWÓDZKIE		LINE KOLEJOWE		KOLEJE DŁUGICH PRĘDKOŚCI WARSZAWA - ŁÓDŹ - PODZĄN Z ŁĄCZNIWMI DO CMK Z DOSTOSOWANIEM CMK DO KDP		KOLEJE DŁUGICH PRĘDKOŚCI DIERZĄŻ - WIERZCZÓW - WROCŁAW		LINA KOLEJOWA BELCHATÓW - ZŁOCZEW (stanowiska dojeżdżące do stacji)		WODY POWIERZCHNIOWE		LASY	
[Symbol]	GRANICA WOJEWÓDZTWA	[Symbol]	GRANICE GMIN	[Symbol]	AUTOSTRASY I DROGI EKSPRESOWE Z WĘZŁAMI	[Symbol]	DROGI KRAJOWE I WOJEWÓDZKIE	[Symbol]	LINE KOLEJOWE	[Symbol]	KOLEJE DŁUGICH PRĘDKOŚCI WARSZAWA - ŁÓDŹ - PODZĄN Z ŁĄCZNIWMI DO CMK Z DOSTOSOWANIEM CMK DO KDP	[Symbol]	KOLEJE DŁUGICH PRĘDKOŚCI DIERZĄŻ - WIERZCZÓW - WROCŁAW	[Symbol]	LINA KOLEJOWA BELCHATÓW - ZŁOCZEW (stanowiska dojeżdżące do stacji)	[Symbol]	WODY POWIERZCHNIOWE	[Symbol]	LASY

ZASOBY I WARTOŚCI		SIEĆ OŚRODKÓW HISTORYCZNYCH O RANDE (wg WPiOZ na lata 2016-2019)		OSRODKI DECYDUJĄCE O REGIONALNEJ SPECYFICE DZIEDZICTWA KULTUROWEGO		OSRODKI ZWIĄZANE Z ROZWOJEM OMIŚCOWOŚCI W WŁASNOŚCI WŁOŚCICIELSKIEJ / OBIEKTY NA SZKALU OŚRODKOWA PRZEMYSŁOWEGO		WIEŚ W KRAJOWEJ SIĘCI NACZYNIA WOS		LICZBA OBIĘDARÓW I OBIĘKTÓW WG WĘZ W PODZIALE NA GMINY	
[Symbol]	ZASOBY I WARTOŚCI	[Symbol]	SIEĆ OŚRODKÓW HISTORYCZNYCH O RANDE (wg WPiOZ na lata 2016-2019)	[Symbol]	OSRODKI DECYDUJĄCE O REGIONALNEJ SPECYFICE DZIEDZICTWA KULTUROWEGO	[Symbol]	OSRODKI ZWIĄZANE Z ROZWOJEM OMIŚCOWOŚCI W WŁASNOŚCI WŁOŚCICIELSKIEJ / OBIEKTY NA SZKALU OŚRODKOWA PRZEMYSŁOWEGO	[Symbol]	WIEŚ W KRAJOWEJ SIĘCI NACZYNIA WOS	[Symbol]	LICZBA OBIĘDARÓW I OBIĘKTÓW WG WĘZ W PODZIALE NA GMINY

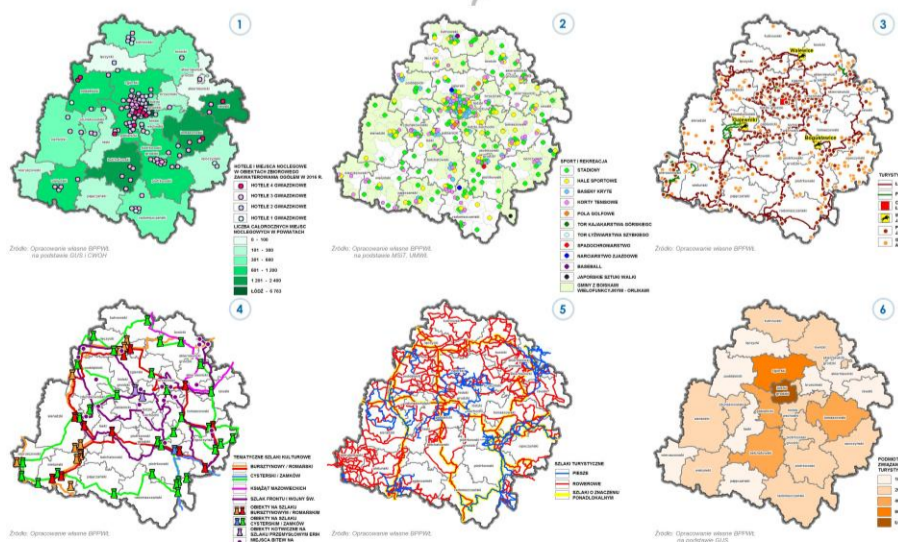
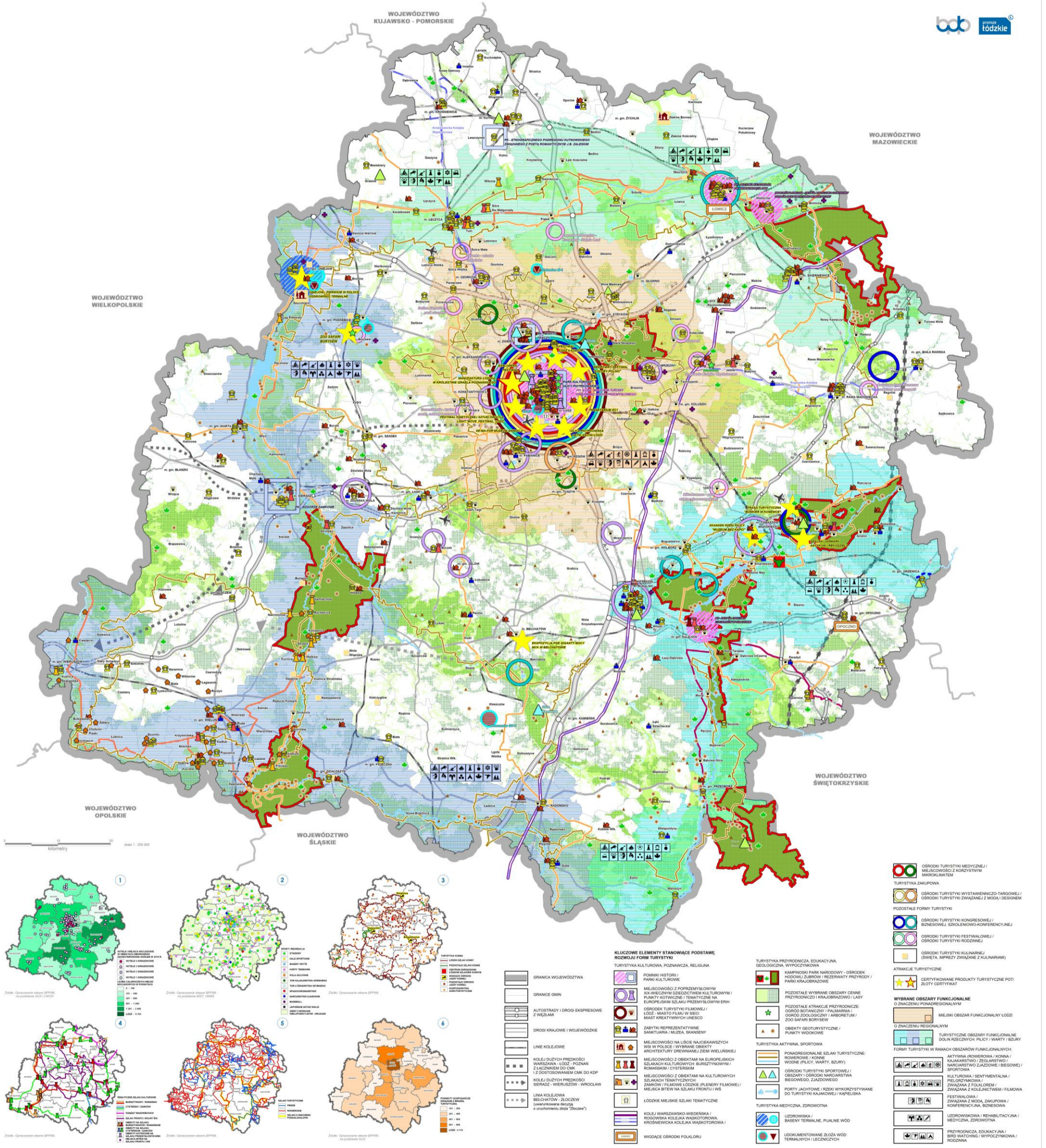
OBSZARY I OBIĘKTY REPREZENTATYWNE (wg WPiOZ na lata 2016-2019)		DOBRA KULTURY WSPÓLNEJ		OCHRONA DZIEDZICTWA KULTUROWEGO	
[Symbol]	OBSZARY I OBIĘKTY REPREZENTATYWNE (wg WPiOZ na lata 2016-2019)	[Symbol]	DOBRA KULTURY WSPÓLNEJ	[Symbol]	OCHRONA DZIEDZICTWA KULTUROWEGO

Rysunek planu wykonano na podstawie: "Zbiór danych w postaci numerycznych opracowań topograficznych - Wzrostki BDOT10k w skali 1:10 000 w formacie GeoTIF z obszarami województwa łódzkiego" przekazywanych przez Departament Geodezji i Kartografii Urzędu Marszałkowskiego Województwa Łódzkiego (konwja w 0006.7322 z 10.2014_10_P)

PLANSZA 6

PLAN ZAGOSPODAROWANIA PRZESTRZENNEGO WOJEWÓDZTWA ŁÓDZKIEGO 2030+ UWARUNKOWANIA ROZWOJU PRZESTRZENNEGO Turystyka i rekreacja

sierpień 2018



- KLUCZOWE ELEMENTY STANOWIĄCE PODSTAWĘ ROZWOJU FORM TURYSTYKI**
- TURYSTYKA KULTUROWA, POZNAWACZA, RELIGIJNA
 - POBANKI HISTORICZNE / PARKI KULTUROWE
 - MIEJSCOWOŚCI O WYJĄTKOWYM WARTOŚCIACH KULTUROWYCH / PUNKTY KOTWICZĄCE I TEMATYCZNE NA EUROPEJSKIM SZLAKU PRZEMYSŁOWYM ERH
 - OSRODKI TURYSTYKI FILMOWEJ / ŁÓDŹ - MIASTO FILM W BIEG MIAST KREATYWNYCH UNESCO
 - ZABYTKI REPREZENTATYWNE / SANKTUARIA / PAZDA, ŚRANISZ
 - MIEJSCOWOŚCI NA LECIE NAUCNIKÓW / ARCHITECTURY DREWNIANEJ / ZELEM WIELKOPOLSKI
 - MIEJSCOWOŚCI O WARTOŚCIACH NA EUROPEJSKIM SZLAKU KULTUROWYCH / BURSZTYNOWYM / ROMANTYCZNYM
 - MIEJSCOWOŚCI O WARTOŚCIACH NA KULTUROWYCH SZLAKACH TEMATYCZNYCH / MIEJSCA BITEW NA SZLAKU FRONTU I WS
 - ŁÓDZKIE MIEJSKIE SZLAKI TEMATYCZNE
 - KOLEJ WARSZAWSKO-WIĘDZIENSKA I PODZIEMNA KOLEJKA WARSZAWSKA, KROSNIENSKA KOLEJKA WARSZAWSKA
 - WIDOCZNE OBRODKI FOLKLORU

- TURYSTYKA PRZYRODNICZA, EDUKACYJNA, GEOLOGICZNA, WYPŁOCZNIOWA
- KARPACIOWSKI PARK NARODOWY - OSRODEK HODOWLI ZUBROW / REZERWATY PRZYRODY / PARKI KRAJOBRAZOWE
- POZOSTALE WYBRANE OBSZARY CENNE PRZYRODNICZO-KRAJOBRAZOWE (LASY OSRODKI ZOOLOGICZNE / ARBORETUM / ZOO SAFARI BORYSIEW)
- OSRODKI GEOTURYSTYCZNE / PUNKTY WIDOKOWE
- TURYSTYKA AKTYWNA, SPORTOWA
- PONADREGIONALNE SZLAKI TURYSTYCZNE: ROWEROWE / KONNE / WODNE (PLICY, WARTY, BZURY)
- OSRODKI TURYSTYKI SPORTOWEJ / OBSZARY I OSRODKI WARSZAWSKA BIEGOWEGO, JAZDOWEGO
- PORTY JACHTOWE / RZeki WYKORZYSTYWANE DO TURYSTYKI KAJAKOWEJ / KAPELUSKA
- TURYSTYKA MEDYCZNA, ZDROWOTNA
- UZDROWISKA / BAZENY TERMALNE, PUJANE WÓD
- LOKALIZOWANE BŁOZA WÓD TERMALNYCH / LECZNICZYCH

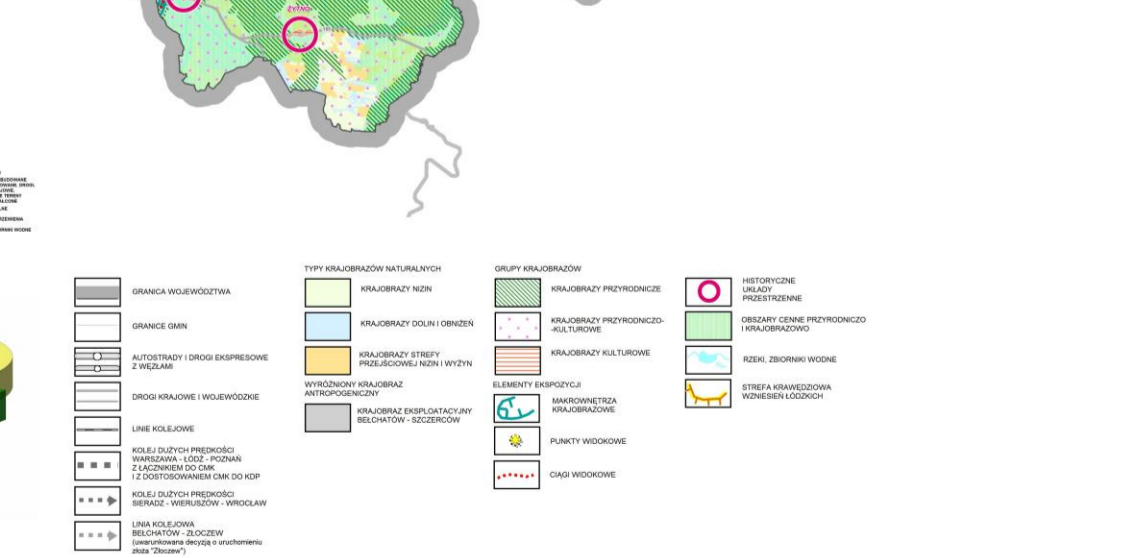
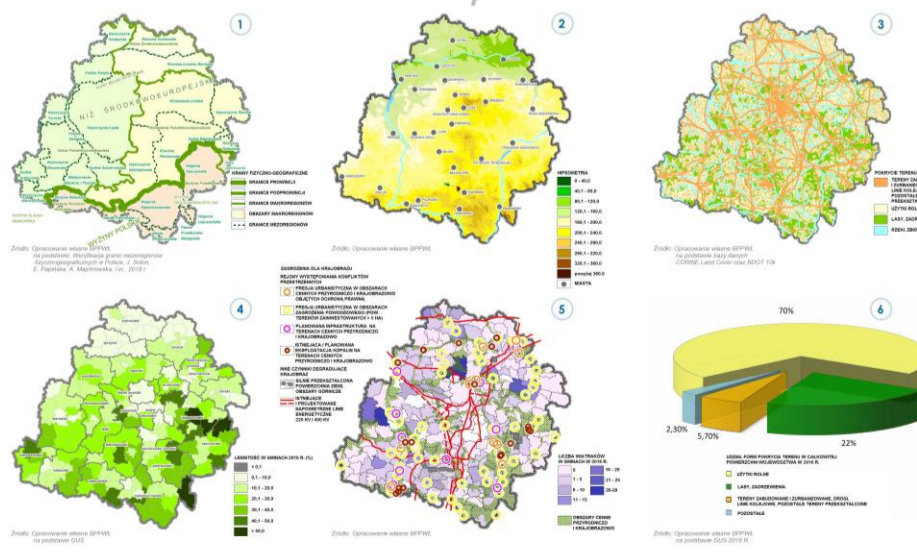
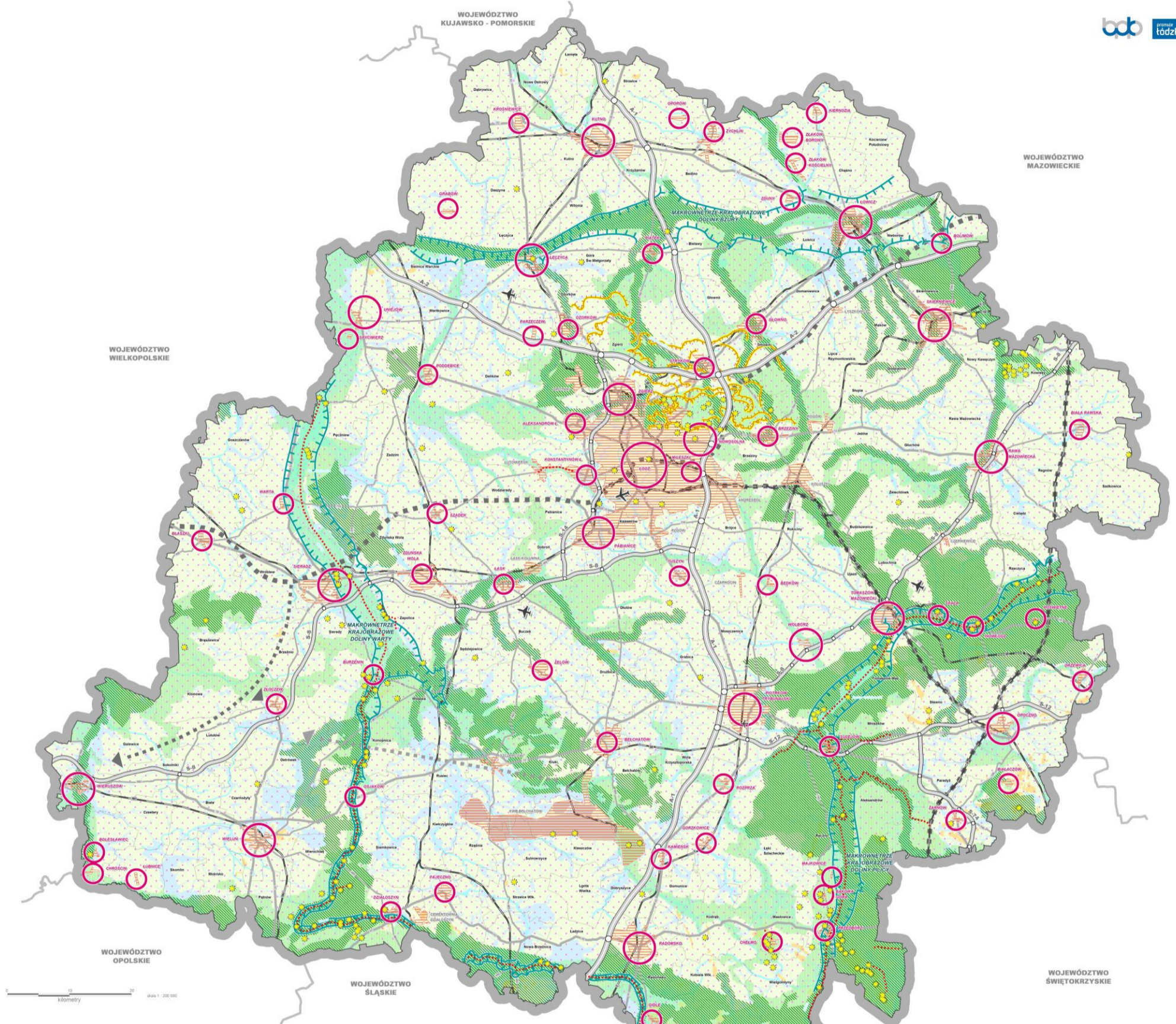
- OSRODKI TURYSTYKI MEDYCZNEJ / MIEJSCOWOŚCI O KORZYSTNYM MIKROKLIMacie
- TURYSTYKA ZAKUPOWA
- OSRODKI TURYSTYKI WYSTAWNICZO-TARGOWEJ / OSRODKI TURYSTYKI ZWIĄZANEJ Z MODĄ I DESIGNEM
- POZOSTALE FORMY TURYSTYKI
- OSRODKI TURYSTYKI KONGRESOWEJ / BIZNESOWEJ, SZKOŁENIOWO-KONFERENCYJNEJ
- OSRODKI TURYSTYKI FESTIWALOWEJ / OSRODKI TURYSTYKI RODZINNEJ
- OSRODKI TURYSTYKI ZWIĄZANEJ Z KULINARIĄ (ŚWIĘTA, IMPREZY ZWIĄZANE Z KULINARIĄ)
- ATRAKCYJNE
- CERTYFIKOWANE PRODUKTY TURYSTYCZNE POT ZŁOTY CERTYFIKAT
- WYBRANE OBSZARY FUNKCYJNALNE O ZNACZENIU PONADREGIONALNYM
- MIEJSKI OBSZAR FUNKCYJNALNY ŁÓDŹ
- TURYSTYCZNE OBSZARY FUNKCYJNALNE
- FORMY TURYSTYKI W RAMACH OBSZARÓW FUNKCYJNALNYCH
- AKTYWNA (ROWEROWA / KONNA / KAJAKOWA / ZIELARSTWO) / SPORTOWA
- KULTUROWA / SENTYMENTALNA / PIELGRZYMKOWA / ZWIĄZANA Z FOLKLOREM / ZWIĄZANA Z KOLEJNICTWEM / FILMOWA
- FESTIWALOWA / ZWIĄZANA Z MODĄ, ZAKUPOWA / KONFERENCYJNA, BIZNESOWA
- UZDROWISKOWA / REHABILITACYJNA / MEDYCZNA, ZDROWOTNA
- PRZYRODNICZA, EDUKACYJNA / BIODIVERSITY / WYPŁOCZNIOWA / RODZINNA

Rysunek planu wykonano na podstawie "Zbioru danych w postaci rastrowych i wektorowych" - "Wizualizacja SCOT/10" w skali 1:50 000 w formacie GeoTIFF z obszarów zgodności habilitacji" przekazanych przez Departament Geologii i Kartografii Urzędu Marszałkowskiego Województwa Łódzkiego (komisja nr DWRN 7522 4 10 2014_10_P)

PLANSZA 7

PLAN ZAGOSPODAROWANIA PRZESTRZENNEGO WOJEWÓDZTWA ŁÓDZKIEGO 2030+ UWARUNKOWANIA ROZWOJU PRZESTRZENNEGO Krajobraz i ład przestrzenny

sierpień 2018

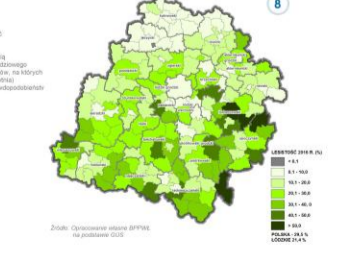
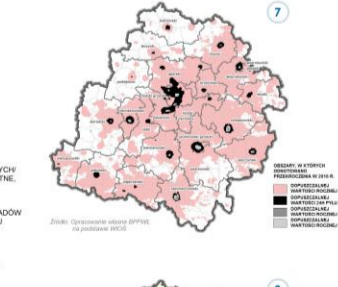

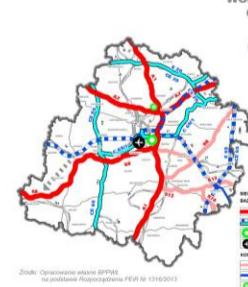
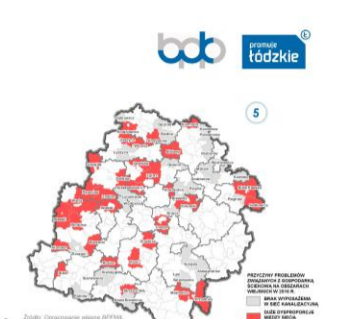
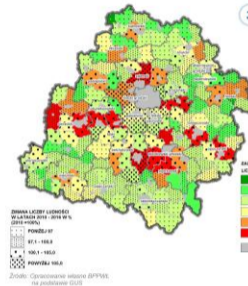
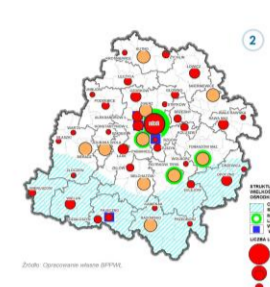
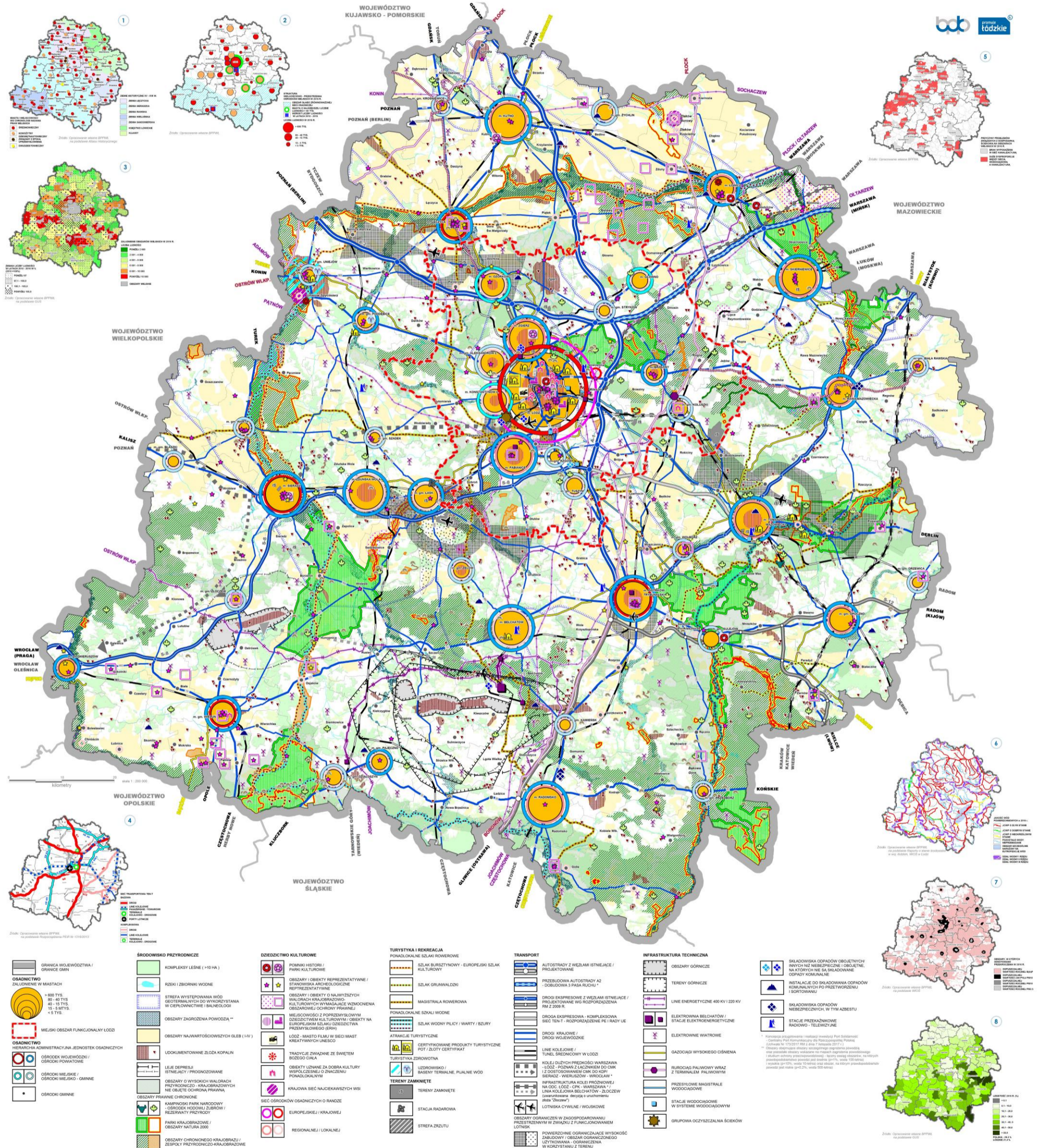


Rysunek planu wykonano na podstawie "Zbioru danych w postaci nieskładanych opisanych topograficznych" - Wzrostacja BDOT10k w skali 1 : 50 000 w formacie GeoTIFF z obszaru województwa łódzkiego" przekazanych przez Departament Geologii i Kartografii Urzędu Marszałkowskiego Województwa Łódzkiego (licencja nr 000017522.4.10.2014_10_P)

PLANSZA 8

PLAN ZAGOSPODAROWANIA PRZESTRZENNEGO WOJEWÓDZTWA ŁÓDZKIEGO 2030+ UWARUNKOWANIA ROZWOJU PRZESTRZENNEGO

sierpień 2018



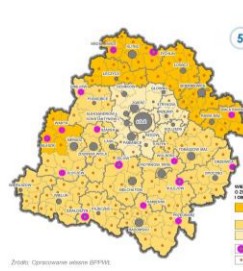
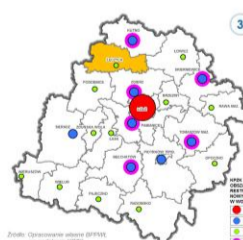
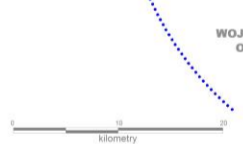
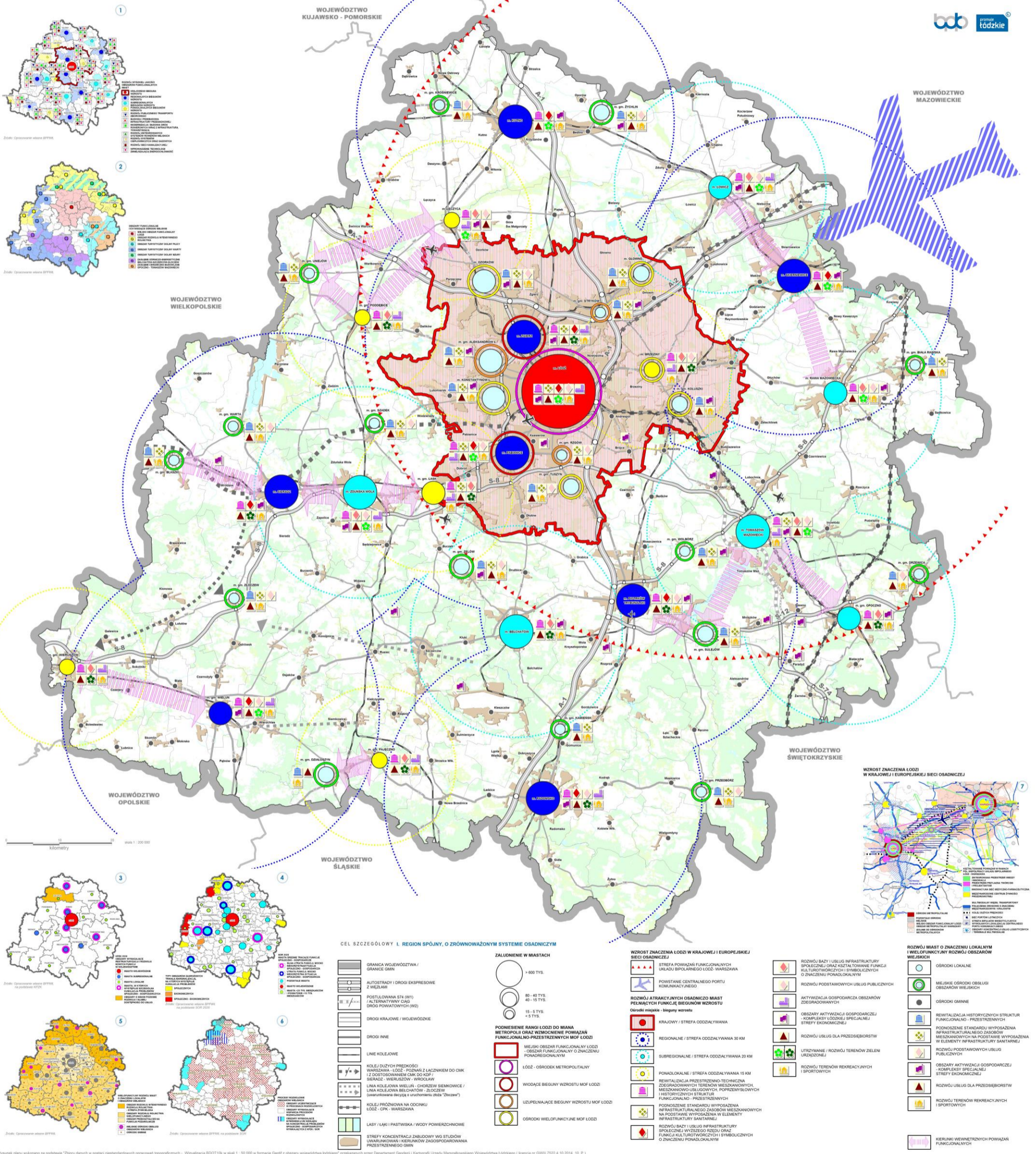
<p>OSADNICZWO</p> <p>OSADNICZWO ZALICZONE W MIASTACH</p> <ul style="list-style-type: none"> > 800 TYS. 40 - 80 TYS. 10 - 40 TYS. 5 - 10 TYS. 1 - 5 TYS. <p>MIEJSKI OBSZAR FUNKCYJNALNY ŁÓDZI</p> <p>OSADNICZWO MIEJSCOWA ADMINISTRACYJNA, JEDNOSTEK OSADNICZYCH</p> <ul style="list-style-type: none"> OSIĄDOK WOJEWÓDZKI OSIĄDOK MIEJSKI OSIĄDOK MIEJSKO-GMINNY OSIĄDOK GMINNY 	<p>ŚRODOWISKO PRZYRODNICZE</p> <ul style="list-style-type: none"> KOMPLEKSY LEŚNE (>10 HA) RZĘKI I ZBIORNIKI WODNE STREFA WYSTĘPOWANIA WÓD GEOTERMALNYCH DO WYKORZYSTANIA W CIEPŁOWNICTWIE I BALNEOLOGII OSZCZĘDNOŚĆ POWODŃ** OSZCZĘDNOŚĆ NAJWARTOŚCIOWSZYCH GLEB (1:IV) LOKOWANTOWANE ZŁOŻA KOPALIN LESIE DEPRESJI I PROGNOZOWANE OSZCZĘDNOŚĆ O WYSOKICH WĄLORACH PRZYRODNICZO-KRAJOBRAZOWYCH OSZCZĘDNOŚĆ OCHRONA PRAWNA OSZCZĘDNOŚĆ PRAWNE CHRONIONE KAMPINOSKI PARK NARODOWY OSZCZĘDNOŚĆ HODOWLI ZUBRÓW I REZERWATY PRZYRODY PARKI KRAJOBRAZOWE / OSZCZĘDNOŚĆ NATURA 2000 OSZCZĘDNOŚĆ CHRONIONEGO KRAJOBRAZU / ZESPÓŁU PRZYRODNICZO-KRAJOBRAZOWE 	<p>DZIEDZICTWO KULTUROWE</p> <ul style="list-style-type: none"> POMNIK HISTORII / PARKI KULTUROWE OSZCZĘDNOŚĆ / OBIEKTY REPREZENTATYWNE / STANOWISKA ARCHEOLOGICZNE REPREZENTATYWNE OSZCZĘDNOŚĆ / OBIEKTY O NAJWYŻSZYCH WARTOŚCIACH KRAJOBRAZOWO-KULTUROWYCH WYMAGAJĄCE WZMOCNIONĄ OCHRONY PRAWNEJ MIEJSCOWOŚĆ Z POPRZECZKOWYM DZIEDZICTWEM KULTUROWYM / OBIEKTY NA EUROPEJSKIM SZLAKU DZIEDZICTWA PRZYMIOWEGO (ERH) ŁÓDŹ - MIASTO FILMU W BIED MIAST KREATYWNYCH UNESCO TRADYCJE ZWIĄZANE ZE ŚWIETEM OBIEKTY IZNAJNE ZA DOBRĄ KULTURY WSPÓLNEJ O ZNAJACZNIEM PONDOLKALNYM KRAJOWA SIĘC NAJCIĘWSZYCH WSI SIĘC OSZCZĘDNOŚCI OSADNICZYCH O RANDEZ EUROPEJSKIEJ / KRAJOWEJ REGIONALNEJ / LOKALNEJ 	<p>TURYSTYKA I REKREACJA</p> <p>PONDOLKALNE SZLAKI ROZWOJOWE</p> <ul style="list-style-type: none"> SZLAK SUKESYTYWNY - EUROPEJSKI SZLAK KULTUROWY SZLAK GRUNDLANDZI MAGISTRAŁA ROZWOJOWA PONDOLKALNE SZLAKI WODNE SZLAK WODNY PIŁCY / WARTY / SZURY ATRAKACJE TURYSTYCZNE CERTYFIKOWANE PRODUKTY TURYSTYCZNE POT ZŁOZY CERTYFIKAT TURYSTYKA ZDROWOTNA LEZOWISKI / BAZENY TERMALNE, PULNIE WÓD <p>TERENY ZAMKNIE</p> <ul style="list-style-type: none"> TERENY ZAMKNIE STACJA RADAROWA STREFA ZDRUTU 	<p>TRANSPORT</p> <ul style="list-style-type: none"> AUTOSTRASY Z WZEMIAM ISTEJAJACE / PROJEKTOWANE PRZEJAZDOWA AUTOSTRADA A2 - "DOBROWA 3 PASA RUCHU" AUTOSTRASY Z WZEMIAM ISTEJAJACE / PROJEKTOWANE W OZPORZĄDZENIA PAZ 2008 R. DRÓGA EKSPRESYJNA - KOMPLEKSOWA SIĘC TEN-T - ROZPORZĄDZENIE PE I RAY UE DRÓGI KRAJOWE / DRÓGI WOJEWÓDZKIE LINE KOLEJOWE / TUNELE SREDNOCYW W ŁÓDZI KOLEJ DUZYCH PRĘDOKÓW WARSZAWA ŁÓDŹ - POZNAŃ Z ŁACZNIEM DO CAK I Z ODOBOWIENIEM CAK DO KDP SRANIEZ - WIERUSZÓW - WROCŁAW INFRASTRUKCJA KOLEJ PRÓCNOJOW NA GOC - ŁÓDŹ - CPK - WARSZAWA / LINA KOLEJOWA BIEŁCHATÓW - ZŁOCZEW (warunkowanie) BIEŁKA Z SŁUCHONIM PASA "SŁUCHON") LOTNISKA CYWILNE I WÓJSKOWE OSZCZĘDNOŚĆ OGRANICZENI W ZAGOSPODAROWANIU PRZESTRZENNYM W ZWIĄZKU Z FUNKCJONOWANIEM LOTNISK POWIERZONE OGRANICZAJĄCE WYSOKOŚĆ ZABUDOWY / OSZCZĘDNOŚĆ OGRANICZONEGO UZYTECZNOŚCI - OGRANICZONA W KORZYSTANU Z TERENU 	<p>INFRASTRUKCJA TECHNICZNA</p> <ul style="list-style-type: none"> OSZCZĘDNOŚĆ GÓRNICZE TERENY GÓRNICZE LINE ENERGETYCZNE 400 KV / 220 KV ELEKTROWNA BIEŁCHATÓW / STACJE ELEKTROENERGETYCZNE ELEKTROWNE WATROWE GAZOCIĄGI WYSOKIEGO CIŚNIENIA BURZOCIAJ PALIWOWY WRAZ Z TERMINALEM PALIWOWYM PRZESYLOWE MAGISTRALE WODOCIĄGOWE STACJE WODOCIĄGOWE W SYSTEMIE WODOCIĄGOWYM GRUPOWA OCZYSZCZALNA ŚCIEKÓW 	<p>SKŁADOWISKA ODPADÓW OBYWOTWYCH</p> <ul style="list-style-type: none"> WYKONCZAJĄCE NIEZBĘDNE LOBOWIENIE NA KTORZYCH NIE SĄ SKŁADOWANE WYKONCZAJĄCE NIEZBĘDNE LOBOWIENIE NA KTORZYCH NIE SĄ SKŁADOWANE SKŁADOWISKA ODPADÓW NIEZBĘDNYCH, W TYM ASBESTU STACJE PRZEKAZOWE RADIOWO - TELEWIZYJNE
--	---	--	--	---	---	--

Rynek planu wykonano na podstawie "Zbiorn danych w postaci nieaktualizowanych opublikowanych - Wzrostacja 800110x w skali 1 : 50 000 w formacie Geod i z obszaru województwa łódzkiego" przekazanych przez Departament Geodazji i Kartografii Urzędu Marszałkowskiego Województwa Łódzkiego (data: 09.08.2018 r. 10.2018_10_1)

PLANSZA 9

PLAN ZAGOSPODAROWANIA PRZESTRZENNEGO WOJEWÓDZTWA ŁÓDZKIEGO 2030+ KIERUNKI ROZWOJU PRZESTRZENNEGO Osadnictwo i obszary funkcjonalne

sierpień 2018



- 1**
- WOJEWÓDZTWO ŁÓDZKIE
 - WOJEWÓDZTWO Kujawsko-Pomorskie
 - WOJEWÓDZTWO Wielkopolskie
 - WOJEWÓDZTWO Opolskie
 - WOJEWÓDZTWO Śląskie
 - WOJEWÓDZTWO Mazowieckie
 - WOJEWÓDZTWO Świętokrzyskie

- 2**
- WOJEWÓDZTWO ŁÓDZKIE
 - WOJEWÓDZTWO Kujawsko-Pomorskie
 - WOJEWÓDZTWO Wielkopolskie
 - WOJEWÓDZTWO Opolskie
 - WOJEWÓDZTWO Śląskie
 - WOJEWÓDZTWO Mazowieckie
 - WOJEWÓDZTWO Świętokrzyskie

- 3**
- WOJEWÓDZTWO ŁÓDZKIE
 - WOJEWÓDZTWO Kujawsko-Pomorskie
 - WOJEWÓDZTWO Wielkopolskie
 - WOJEWÓDZTWO Opolskie
 - WOJEWÓDZTWO Śląskie
 - WOJEWÓDZTWO Mazowieckie
 - WOJEWÓDZTWO Świętokrzyskie

- 4**
- WOJEWÓDZTWO ŁÓDZKIE
 - WOJEWÓDZTWO Kujawsko-Pomorskie
 - WOJEWÓDZTWO Wielkopolskie
 - WOJEWÓDZTWO Opolskie
 - WOJEWÓDZTWO Śląskie
 - WOJEWÓDZTWO Mazowieckie
 - WOJEWÓDZTWO Świętokrzyskie

- 5**
- WOJEWÓDZTWO ŁÓDZKIE
 - WOJEWÓDZTWO Kujawsko-Pomorskie
 - WOJEWÓDZTWO Wielkopolskie
 - WOJEWÓDZTWO Opolskie
 - WOJEWÓDZTWO Śląskie
 - WOJEWÓDZTWO Mazowieckie
 - WOJEWÓDZTWO Świętokrzyskie

CEL SZCZEGÓLOWY 1. REGION SPOJNY, O ZRÓWNOVAŻONYM SYSTEMIE OSADNICZYM

- GRANICA WOJEWÓDZTWA / GRANICE GMIN
- AUTOSTRADY I DROGI EKSPRESOWE Z WIEZIAM
- POSTULOWANA STA (W) / ALTERNATYWNY CAG / DROGI POWIATOWYCH (WZ)
- DROGI KRAJOWE / WOJEWÓDZKIE
- DROGI INNE
- LINE KOLEJOWE
- KOLEJ DŁUGICH PRZEDKOZI WARSZAWA - ŁÓDŹ - POZNAN Z ŁACNIEM DO CAK I Z DOSTĘPNIEM CAK DO GP / SERADZ - WIERZBOW - WROCŁAW
- LINA KOLEJOWA WIELUR - CHORZEW SEMKOWICE / LINA KOLEJOWA BELCHATÓW - ŻŁOZÓW (planowana linia dołączenia do linii kolejowej "Dobrze")
- KOLEJ PRÓŻNIOWA NA ODCINKU ŁÓDŹ - CPK - WARSZAWA
- LASY / LAKI I PASTWISKA / WODY POWIERZCHNIOWE
- STREPY KONCENTRACJI ZABUDOWY WIG STUDIÓW UMARWIKOWA / KIERUNKI ZAGOSPODAROWANIA PRZESTRZENNEGO GMIN

- ZALUDNIENIE W MIASTACH**
- > 600 TYS.
 - 40 - 60 TYS.
 - 15 - 40 TYS.
 - < 15 TYS.

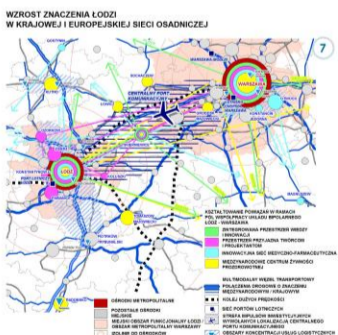
- PODSIĘCIE RANGI ŁÓDZI DO MIANA METROPOLII I WZMOCNIENIE POWAŻAŃ FUNKCJONALNO-PRZESTRZENNYCH MÓF ŁÓDZI**
- MIĘDZIOWY OBSZAR FUNKCJONALNY ŁÓDZI / OBSZAR FUNKCJONALNY O ZNACZENIU POWAŻAŃ FUNKCJONALNYCH
 - ŁÓDŹ - OŚRODEK METROPOLITARNY
 - WODZICE BIEGUNY WZROSTU MÓF ŁÓDZI
 - UZUPEŁNIAJĄCE BIEGUNY WZROSTU MÓF ŁÓDZI
 - OŚRODKI WIELOFUNKCYJNE MÓF ŁÓDZI

WZROST ZNACZENIA ŁÓDZI W KRAJOWEJ I EUROPEJSKIEJ SIĘCI OSADNICZEJ

- STREFA POWAŻAŃ FUNKCJONALNYCH USAJĄC SPÓŁNIEGO ŁÓDŹ - WARSZAWA
- POWSTANIE CENTRALNEGO PORTU KOMERCYJNEGO
- ROZWOJ ATRAKCYJNYCH OSADNICZO MIAST PĘLNYCH FUNKCJE BIEGUNY WZROSTU
- Ośrodki miast - bieguny wzrostu
- KRAJOWY / STREFA ODDALAYANA
- REGIONALNE / STREFA ODDALAYANA 30 KM
- SUBREGIONALNE / STREFA ODDALAYANA 20 KM
- POKALOKALNE / STREFA ODDALAYANA 15 KM
- REWITALIZACJA PRZESTRZENNO-TECHNICZNA ZEGARNOWANYCH TERENÓW MIESZKAWYCH, MIESZKAWO-USŁUGOWYCH, PORSZEDKOWYCH I HISTORYCZNYCH STRUKTUR FUNKCJONALNO-PRZESTRZENNYCH
- PODSIĘCIE STANDARDU WYPOSAŻENIA INFRASTRUKTURALNEGO ZARÓWNO MIESZKAWYCH NA PODSTAWIE WYPOSAŻENIA W ELEMENTY INFRASTRUKTURY SANITARNEJ
- ROZWOJ BAZY USŁUG INFRASTRUKTURY SPOŁECZNEJ WYŻSZEGO RZĘDU ORAZ FUNKCJI KULTUROWYCH I SYMBOLICZNYCH O ZNACZENIU POWAŻAŃ FUNKCJONALNYCH

ROZWOJ MIAST O ZNACZENIU LOKALNYM I WIELOFUNKCYJNY ROZWOJ OBSZARÓW WIEJSKICH

- ROZWOJ BAZY I USŁUG INFRASTRUKTURY SPOŁECZNEJ ORAZ KULTURALNE FUNKCJI KULTUROWYCH I SYMBOLICZNYCH O ZNACZENIU POWAŻAŃ FUNKCJONALNYCH
- ROZWOJ PODSTAWOWYCH USŁUG PUBLICZNYCH ZEGARNOWANYCH
- AKTYWIZACJA GOSPODARZEJ OBSZARÓW ZEGARNOWANYCH
- AKTYWIZACJA GOSPODARZEJ / KOMPLEKSY ŁÓDŹSKIE / SPECJALNEJ STREFY EKONOMICZNEJ
- ROZWOJ USŁUG DLA PRZEDSIĘBIORSTW
- UTRZYMANIE / ROZWOJ TERENÓW ZIELNI
- ROZWOJ TERENÓW REKREACYJNYCH I SPORTOWYCH
- ROZWOJ MIAST O ZNACZENIU LOKALNYM I WIELOFUNKCYJNY ROZWOJ OBSZARÓW WIEJSKICH
- OŚRODKI LOKALNE
- MIĘDZIOWY OBSZAR FUNKCJONALNY
- OŚRODKI GMINNE
- REWITALIZACJA HISTORYCZNYCH STRUKTUR FUNKCJONALNO-PRZESTRZENNYCH
- PODSIĘCIE STANDARDU WYPOSAŻENIA INFRASTRUKTURALNEGO ZARÓWNO MIESZKAWYCH NA PODSTAWIE WYPOSAŻENIA W ELEMENTY INFRASTRUKTURY SANITARNEJ
- ROZWOJ PODSTAWOWYCH USŁUG PUBLICZNYCH
- AKTYWIZACJA GOSPODARZEJ / KOMPLEKSY SPECJALNEJ STREFY EKONOMICZNEJ
- ROZWOJ USŁUG DLA PRZEDSIĘBIORSTW
- ROZWOJ TERENÓW REKREACYJNYCH I SPORTOWYCH
- KIERUNKI WEWNĘTRZNYCH POWAŻAŃ FUNKCJONALNYCH



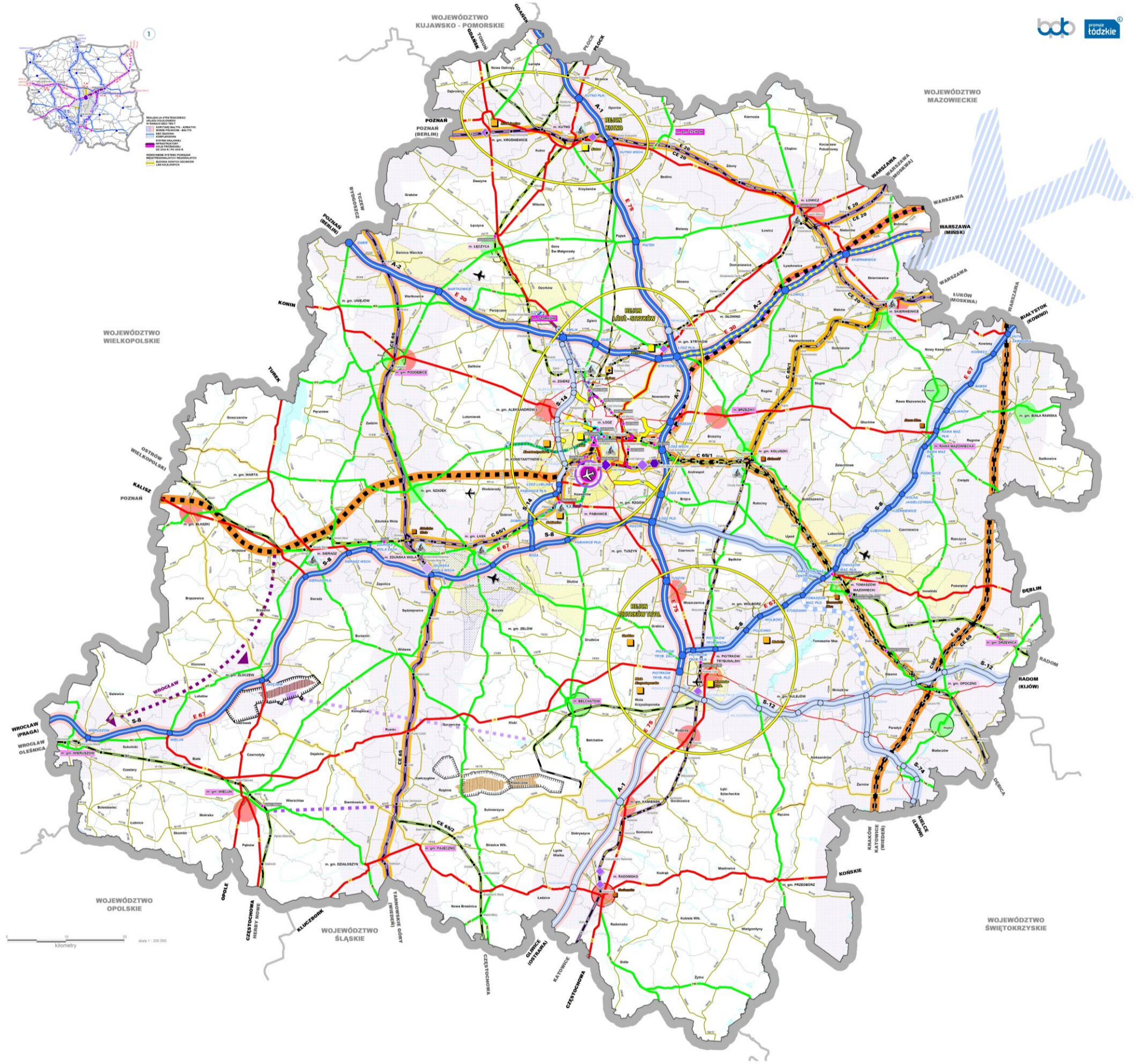
- WZROST ZNACZENIA ŁÓDZI W KRAJOWEJ I EUROPEJSKIEJ SIĘCI OSADNICZEJ**
- STREFA POWAŻAŃ FUNKCJONALNYCH USAJĄC SPÓŁNIEGO ŁÓDŹ - WARSZAWA
 - POWSTANIE CENTRALNEGO PORTU KOMERCYJNEGO
 - ROZWOJ ATRAKCYJNYCH OSADNICZO MIAST PĘLNYCH FUNKCJE BIEGUNY WZROSTU
 - Ośrodki miast - bieguny wzrostu
 - KRAJOWY / STREFA ODDALAYANA
 - REGIONALNE / STREFA ODDALAYANA 30 KM
 - SUBREGIONALNE / STREFA ODDALAYANA 20 KM
 - POKALOKALNE / STREFA ODDALAYANA 15 KM
 - REWITALIZACJA PRZESTRZENNO-TECHNICZNA ZEGARNOWANYCH TERENÓW MIESZKAWYCH, MIESZKAWO-USŁUGOWYCH, PORSZEDKOWYCH I HISTORYCZNYCH STRUKTUR FUNKCJONALNO-PRZESTRZENNYCH
 - PODSIĘCIE STANDARDU WYPOSAŻENIA INFRASTRUKTURALNEGO ZARÓWNO MIESZKAWYCH NA PODSTAWIE WYPOSAŻENIA W ELEMENTY INFRASTRUKTURY SANITARNEJ
 - ROZWOJ BAZY USŁUG INFRASTRUKTURY SPOŁECZNEJ WYŻSZEGO RZĘDU ORAZ FUNKCJI KULTUROWYCH I SYMBOLICZNYCH O ZNACZENIU POWAŻAŃ FUNKCJONALNYCH

Rysunek planu wykonano na podstawie "Zbioru danych w postaci standardowych opracowań topograficznych - Wskazówka BDOT10k w skali 1:50 000 w formacie Geotiff z obszaru województwa łódzkiego" przekazanych przez Departament Geologii i Kartografii Urzędu Marszałkowskiego Województwa Łódzkiego i licencji nr 0204/10/2014_10_P_1

PLANSZA 10

PLAN ZAGOSPODAROWANIA PRZESTRZENNEGO WOJEWÓDZTWA ŁÓDZKIEGO 2030+ KIERUNKI ROZWOJU PRZESTRZENNEGO Transport

sierpień 2018



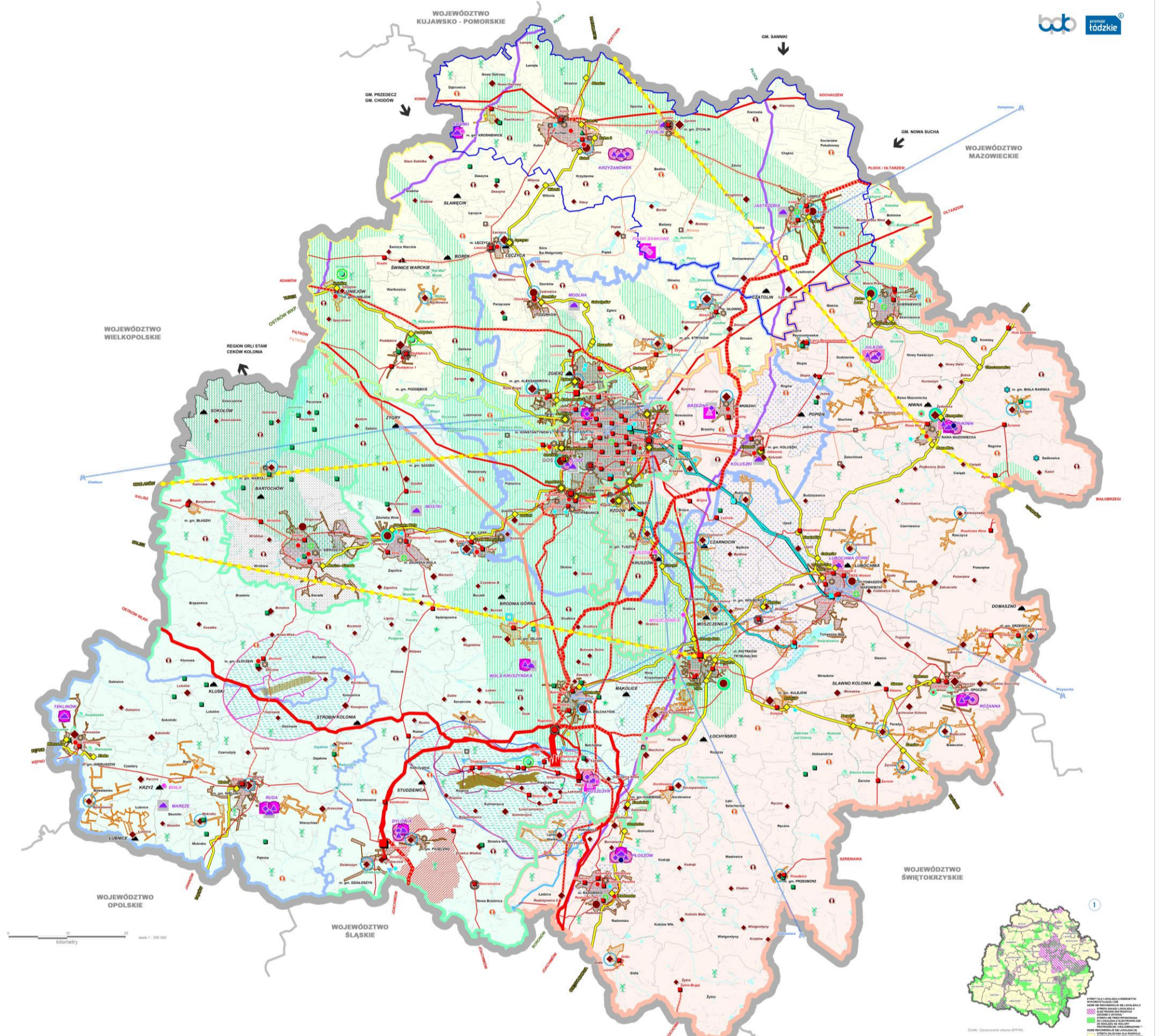
CEL SZCZEGÓŁOWY II. REGION O WYSOKIEJ JAKOŚCI I DOSTĘPNOŚCI INFRASTRUKTURY TRANSPORTOWEJ	ROZWÓJ SYSTEMU POWIĄZAŃ DROGOWYCH ZEWNĘTRZNYCH I WEWNĘTRZNYCH	ROZWÓJ SYSTEMU POWIĄZAŃ KOLEJOWYCH ZEWNĘTRZNYCH I WEWNĘTRZNYCH	ROZWÓJ SYSTEMU POWIĄZAŃ LOTNICZYCH I PODSIĘCIE KOMERCYJYJNOJ PORTU LOTNICZEGO ŁÓDŹ M. W. REYMONTA	ROZWÓJ MULTIMODALNEGO TRANSPORTU PASAŻERSKIEGO	ROZWÓJ MULTIMODALNEGO TRANSPORTU TOWAROWEGO I LOGISTYKI	
<ul style="list-style-type: none">GRANICA WOJEWÓDZTWAGRANICE GMINRZĘKI I ZBIORNIKI WODNELOTNISKA WOJEWÓDZKIELOTNISKA SPORTOWESTREFY NALOTU / OBLASZAR OGRANICZONEGO UŻYTKOWANIAUDOKUMENTOWANE ZŁOŻA WĘGLA BRUNATNEGO, ESPASANTOWE, PERSPEKTYWICZNE ZŁOŻYSZCZY O ZNACZENIU OŚRODKOWO-REGIONALNYMOBŁASZAR OGRANICZONE "POLE SZCZERCÓW" I "POLE ZŁOCZEW"	<ul style="list-style-type: none">SIĘĆ TEN-T BAZOWA / KOMPLEKSOWAAUTOSTRADY / DROGI EKSPRESOWE Z WĘZŁAMI I PODŁĄCZENIAMIPRZEBUDOWA AUTOSTRADY A2 (DOBUDOWA 3 PASA RUCHOWYCH / BUDOWA AUTOSTRADY A1)BUDOWA DROGI EKSPRESOWEJ S12, S14, S74 Z WĘZŁAMI I PODŁĄCZENIAMIBUDOWA DROGI EKSPRESOWEJ (W OBLASZARZE P1 I RADY UŁĘ - SIĘĆ TEN-T)BUDOWA DROGI EKSPRESOWEJ S74 (W OBLASZARZE TRAMAJOWEJ NAJBLIŻEJ S12 NA OS. POTEMPA 700 - SĄPOLA)BUDOWA POSTAWOWANEGO WĘZŁA "STRYKÓW PŁN" NA AUTOSTRADZIE A1 WRAZ Z PODŁĄCZENIEMPRZEBUDOWA / BUDOWA DOJAZDÓW DO WĘZŁÓW NA AUTOSTRADZACH I DROGACH EKSPRESOWYCHDROGI WRAZOWE DOCELOWO KLASA G⁺	<ul style="list-style-type: none">DROGI WOJEWÓDZKIE DOCELOWO KLASA G⁺ODCINKI DROG KRAJOWYCH I WOJEWÓDZKICH ZASTĄPIONE NOWYM, OBNIŻENIE KATEGORIIBUDOWA PREFEROWANYCH OBLASZARÓW W CIEGŁYCH DZIAŁANIACH W PROGRAMACH INWESTYCYJNYCH I PODSTAJACHBUDOWA PREFEROWANYCH OBLASZARÓW W CIEGŁYCH DZIAŁANIACH W PROGRAMACH INWESTYCYJNYCH I PODSTAJACHODCINKI DROGI DK45 DO PRZEŁOŻENIA (W OBLASZARZE SIERADZ - WIERUSZÓW)WYBRANE DROGI LOKALNE WRAZ Z PODŁĄCZENIAMI DOCELOWO KLASA Z (MIASTECZKO, KLASA ZUGSP (W MIASTACH))DROGI DROGOWE WRAZ Z PODŁĄCZENIAMI DOCELOWO KLASA G	<ul style="list-style-type: none">POPRAWA PARAMETRÓW TECHNICZNYCH LINI KOLEJOWYCH POZA SIĘĆ TEN-TBUDOWA LINI KOLEJOWYCH ZOBECZ - KUTNO JAKO ALTERNATYWNEGO POŁĄCZENIA Z LINIA E20 / CE39BUDOWA LINI KOLEJOWYCH WIELUR - CHORZÓW / BIEŁCHÓW - ZŁOCZEW (W OBLASZARZE DZIAŁAŃ W OBLASZARZE "ZŁOCZEW")URUCHOMIENIE WADUKTU WSCHODNIEGO STACJI ŁÓDŹ KAŁUSKAREALIZACJA KLUCZOWYCH ŁĄCZNI WŁÓDŹ W WĘZLE KOLEJOWYMBUDOWA INFRASTRUKTURY KOLEI PRÓŻNIOWEJ NA ODCINKU ŁÓDŹ - GPK - WARSZAWAPOPRAWA PARAMETRÓW TECHNICZNYCH LINI KOLEJOWYCH W RAMACH SIĘCI TEN-TBUDOWA TUNELI ŚREDNIOCIĘGOWEJ W ŁÓDŹ	<ul style="list-style-type: none">PORT LOTNICZY ŁÓDŹ M. W. REYMONTAPOPRAWIENIE JAKOŚCI INFRASTRUKTURY I OBSŁUGI RUCHU PASAŻERSKIEGO I TOWAROWEGO PŁ ŁÓDŹSTWORZENIE ATRAKCYJNEJ I KONKURENCYJNEJ SIETKI POŁĄCZEŃ LOTNICZYCH PŁ ŁÓDŹBUDOWA CENTRALNEGO PORTU KOMERCYJALNEGO (STANISŁAWÓW - GM BARANÓW WÓJ. MAZOWIECKI)	<ul style="list-style-type: none">ROZBUDOWA LÓDŹSKIEJ KOLEI AGLOMERACYJNEJREALIZACJA LÓDŹSKIEJ TRAMWAJU METROPOLITANALNEJBUDOWA SYSTEMU ROWERÓW MIEJSKICHBUDOWA INFRASTRUKTURY PRZESIAKOWEJ W OBLASZARZE KISZĄTOWANA REGIONALNYCH WĘZŁÓW PRZESIAKOWYCH - PODSTAWOWYCHBUDOWA INFRASTRUKTURY PRZESIAKOWEJ W OBLASZARZE KISZĄTOWANA REGIONALNYCH WĘZŁÓW PRZESIAKOWYCH - UZUPELNIAJĄCYCHBUDOWA INFRASTRUKTURY PRZESIAKOWEJ W OBLASZARZE KISZĄTOWANA REGIONALNYCH WĘZŁÓW PRZESIAKOWYCH - DODATKOWYCH	<ul style="list-style-type: none">ROZBUDOWA I POPRAWA PARAMETRÓW TECHNICZNYCH TERMINALI MULTIMODALNYCHBUDOWA TERMINALI MULTIMODALNYCH ZŁOŻA WOLA KARCZENIE / DLA POŁĄCZENIA ŁÓDŹ-CHENSOŹROZBUDOWA STACJI ROZKŁADOWEJ I BUDOWA TERMINALA CARGO PRZY PŁ ŁÓDŹWZMACNIENIE POTENCJAŁU LOGISTYCZNEGO W STRATEGICZNYCH REJONACH ROZWOJU LOGISTYKI WODNYCH I WSPERAJĄCYCHWZMACNIENIE OŚRODKÓW W STRATEGICZNYCH REJONACH ROZWOJU LOGISTYKI WODNYCH I WSPERAJĄCYCH DLA REJONÓW STRATEGICZNYCHKISZĄTOWANA WRAZ Z WYKONANIEM WYKONANIE W STRYKÓW PŁN I "POLE SZCZERCÓW" I "POLE ZŁOCZEW"

Plan zagospodarowania przestrzennego województwa łódzkiego 2030+ - kierunki rozwoju przestrzennego - transport. Dokumentacja projektowa. Skala 1:200 000. Wzrostająca siła kolorów oznacza priorytetowość przedsięwzięcia. Wykazano kierunki rozwoju infrastruktury transportowej. Wykazano kierunki rozwoju infrastruktury transportowej. Wykazano kierunki rozwoju infrastruktury transportowej.

PLANSZA 11

PLAN ZAGOSPODAROWANIA PRZESTRZENNEGO WOJEWÓDZTWA ŁÓDZKIEGO 2030+ KIERUNKI ROZWOJU PRZESTRZENNEGO Infrastruktura techniczna

sierpień 2018



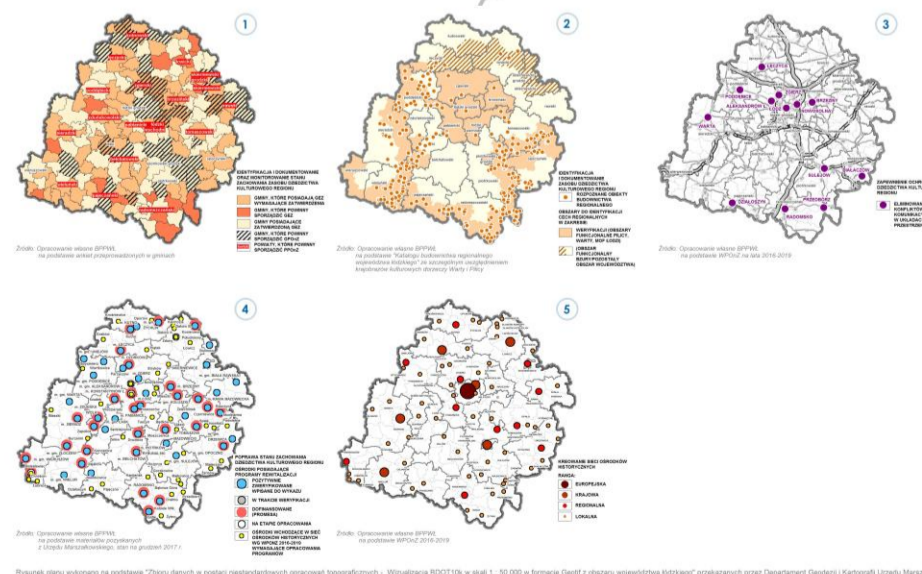
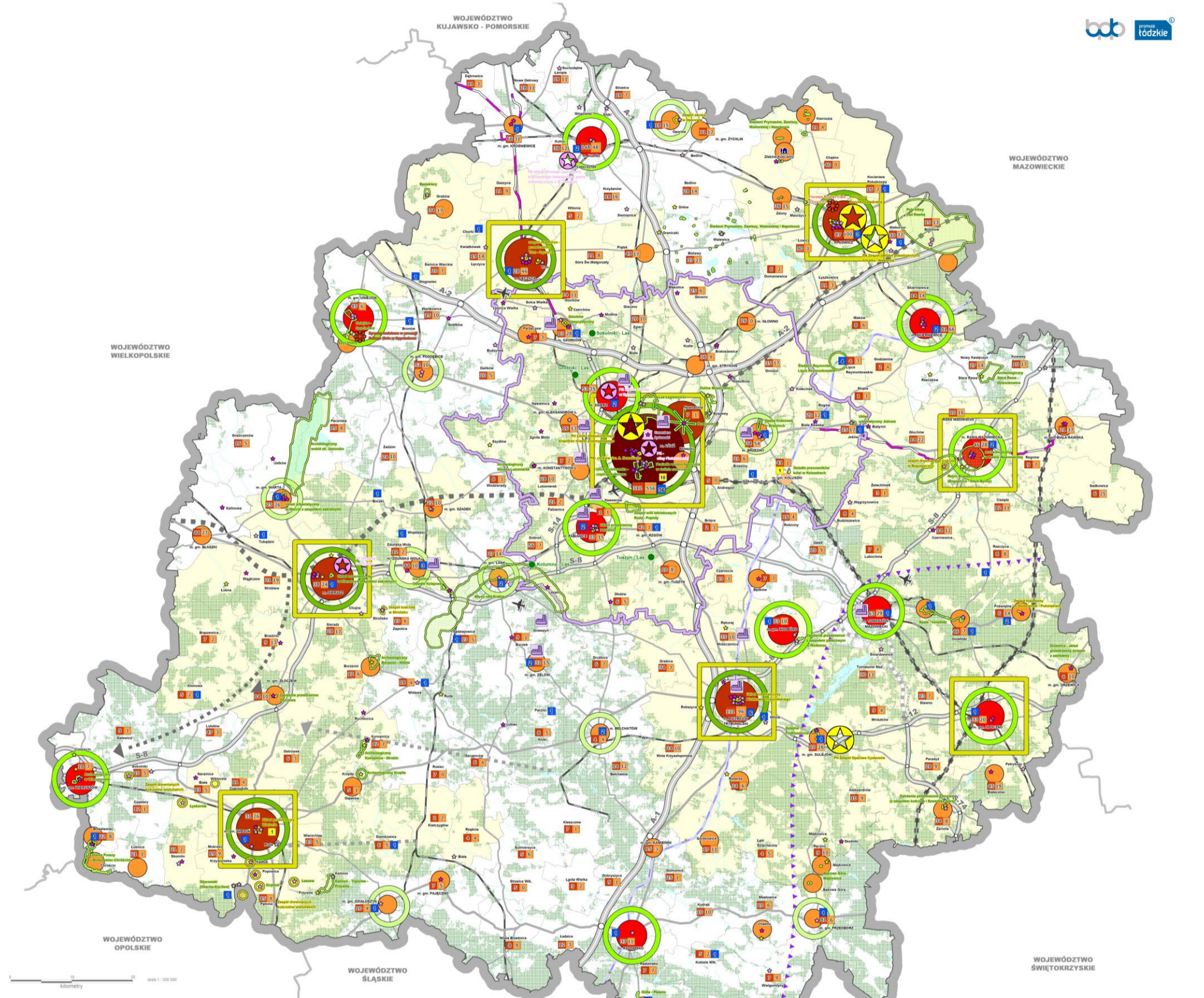
CEL SZCZEGÓLÓWY III. REGION O WYSOKIEJ JAKOŚCI I DOSTĘPNOŚCI INFRASTRUKTURY TECHNICZNEJ									
GRANICE WOJEWÓDZTWA	ROZWOJ ENERGETYKI WYKORZYSTUJĄCEJ OZE	ROZWOJ SYSTEMU GAZOCIĄGÓW	ROZWOJ SYSTEMÓW WODOCIĄGOWYCH	ROZWOJ SYSTEMÓW KANALIZACYJNYCH	RACJONALIZACJA GOSPODARSTWA ODPADAMI	POPRAWA EFEKTYWNOŚCI OCSZYSZCZANIA WOJEWÓDZTWA Z AZBESTU	ROZWOJ SYSTEMÓW TELEINFORMATYCZNYCH	STACJE ELEKTROENERGETYCZNE	BUDOWA I MODERNIZACJA STACJI ELEKTROENERGETYCZNYCH
UDokumentowane złoża węgla brunatnego eksploatacyjne	Jednostki administracyjne z elektrowniami wiatrowymi i fotowoltaicznymi	Stacje gazowe wysokiego ciśnienia / Stacje gazu LNG	Stacje wodociągowe / Magistrale wodociągowe	Grupowa oczyszczalnia ścieków o przepustowości 215 300 m ³ /d	Regiony gospodarki odpadami komunalnymi w pow. 2018 (ROK 1, 8)	Budowa instalacji do składowania odpadów po przetworzeniu / sortowaniu	Stacje radiowo-telewizyjne / Główne radiolinie	Stacje elektroenergetyczne 400 kV / 220 kV / 110 kV / 60 kV / 15 kV	Elektrownie geotermalne
Obszary górnicze "pole bełchatów" / "pole sierpców" / "pole zloczew"	Elektroenergetyczne spalające biomase o dużej / małej mocy	Budowa gazociągów wysokiego ciśnienia (schemat)	Rurociągi przesyłowe wód powierzchniowych do elektrowni bełchatów	Komunalne oczyszczalnie ścieków o przepustowości 200 - 1 999 m ³ /d / poniżej 200 m ³ /d	ROK "TRI-STAW" - wywóz odpadów komunalnych poza województwo / kierunki przewożenia odpadów	Budowa instalacji do przetwarzania odpadów mechaniczno-biologicznego / mechaniczno-siłowego / sortowania	Zwiększenie dostępu do szerokopasmowego internetu (projektu TOY)	Linie elektroenergetyczne 400 kV / 220 kV / 110 kV / 60 kV / 15 kV	Instalacje do odzysku biogazu na oczyszczalniach i składowiskach rogowannia
Terminale paliwowe / Rurociągi paliwowe	Kotłowne spalające biomase / Małe elektrownie wodne	Przebudowa gazociągów wysokiego ciśnienia	Łącznia wód podziemnych / powierzchniowych o poborze powyżej 1 000 m ³ /d	Budowa rozbiłowa systemów kanalizacyjnych w zabiegach adimercacji w KPOK od 10 000 RM / poniżej 10 000 RM	Instalacje do mechaniczno-siłowego przetwarzania odpadów zmieszanych	Budowa instalacji do przetwarzania selektywnie zebranych odpadów zielonych i innych bioodpadów	Wzmocnienie sygnału Łódzkiej Telewizji Regionalnej	Budowa linii elektroenergetycznych 40 kV / 20 kV (schemat) oraz 110 kV	Strefa wód geotermalnych preferowana dla ciepłownictwa
ROZWOJ SYSTEMU ELEKTROENERGETYCZNEGO	Elektrownia bełchatów / Elektrociepłownia o dużej mocy	ROZWOJ SYSTEMÓW CIEPŁOWNICZYCH W MIASTACH	Miasta wskazane do rozbiłowywania systemów wodociągowych	Budowa rozbiłowa systemów kanalizacyjnych poza zabiegami adimercacji w KPOK	Instalacje do przetwarzania selektywnie zebranych odpadów zielonych i innych bioodpadów	Poprawa efektywności oczyszczania województwa z azbestu	"Białe plamy" dostępu do szerokopasmowego internetu	Budowa linii elektroenergetycznych 40 kV / 20 kV (schemat) oraz 110 kV	Ciepłowne geotermalne
Stacje elektroenergetyczne 400 kV / 220 kV / 110 kV / 60 kV / 15 kV	Elektrownie geotermalne	Ciepłowne / Ciepłociąg z elektrowni bełchatów do miasta bełchatów	Obszary większe wskazane do rozbiłowywania systemów wodociągowych	Rozbiłowa modernizacja komunalnych kanalizacyjnych w KPOK	Utrzymanie statusu instalacji regionalnej - RPKK / Utrata statusu instalacji do zastępczej obsługi RPKK	Budowa składowisk odpadów zawierających azbest		Modernizacja / przebudowa linii elektroenergetycznych	Budowa małych elektrowni wodnych
Budowa linii elektroenergetycznych 40 kV / 20 kV (schemat) oraz 110 kV	Budowa małych elektrowni wodnych	Rozbiłowa modernizacja ciepłowni, kotłowni i sieci ciepłowniczych	Obszary w zabiegach LEWów depresji wskazane do rozbiłowywania systemów wodociągowych i kanalizacyjnych	Rozbiłowa modernizacja komunalnych kanalizacyjnych w KPOK	Rozbudowa składowisk odpadów zawierających azbest			Budowa linii elektroenergetycznych 40 kV / 20 kV (schemat) oraz 110 kV	Rozbudowa ciepłowni geotermalnych wraz z siecią dystrybucyjną
Modernizacja / przebudowa linii elektroenergetycznych	Rozbudowa ciepłowni geotermalnych wraz z siecią dystrybucyjną							Budowa linii elektroenergetycznych 40 kV / 20 kV (schemat) oraz 110 kV	Budowa ciepłowni geotermalnych
Budowa linii elektroenergetycznych 40 kV / 20 kV (schemat) oraz 110 kV	Budowa ciepłowni geotermalnych								
Budowa modernizacji sieci SN 10 kV									

Rysunek planu wykonany na podstawie: Zbiór danych w postaci nieudatawionych opracowań topograficznych - Wskaźniki BDOT10k w skali 1:50 000 w formacie GML z obszaru województwa łódzkiego; przekazywany przez Departament Dostępu i Kartografii Urzędu Marszałkowskiego Województwa Łódzkiego; (wersja w GML: 7522 z 10 2014_10_P)

PLANSZA 13

PLAN ZAGOSPODAROWANIA PRZESTRZENNEGO WOJEWÓDZTWA ŁÓDZKIEGO 2030+ KIERUNKI ROZWOJU PRZESTRZENNEGO Dziedzictwo kulturowe

sierpień 2018



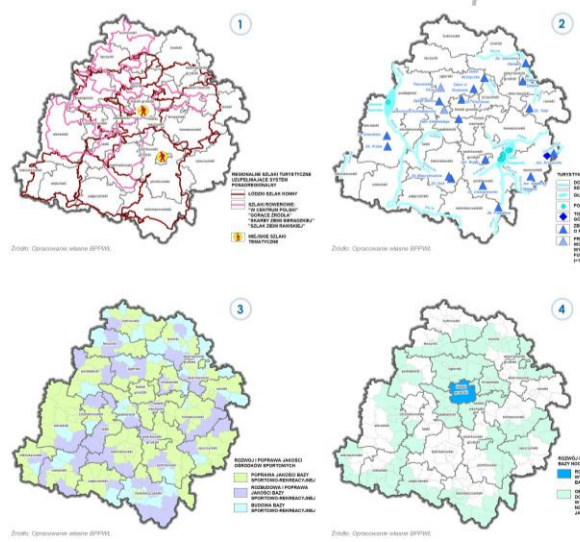
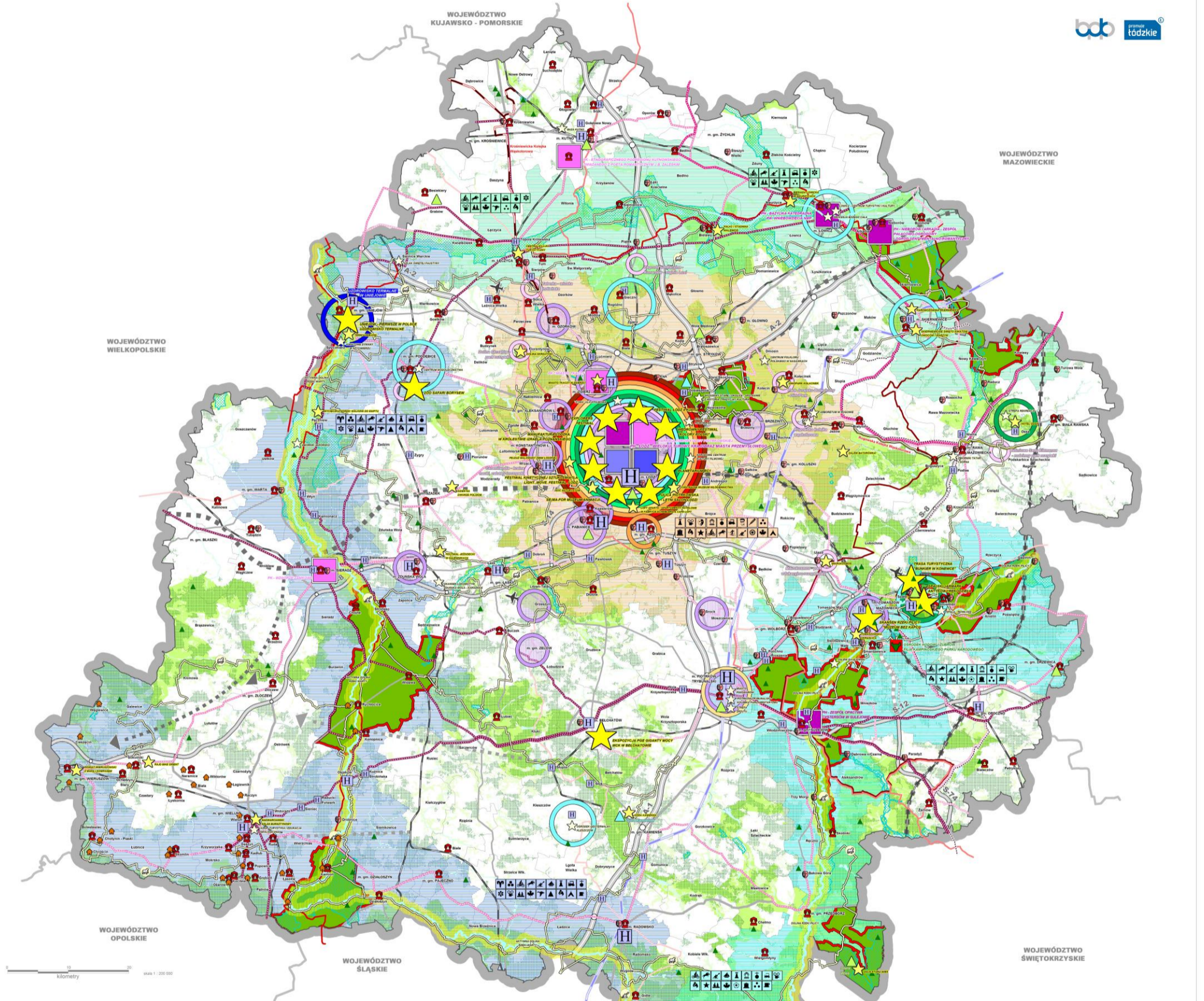
- CEL SZCZEGÓŁOWY V. REGION O DOBRZE ZACHOWANYM DZIEDZICTWIE KULTUROWYM**
- ZACHOWANIE MATERIALNYCH ZASOBÓW DZIEDZICTWA KULTUROWEGO**
- ZAPewnienie ochrony prawnej dziedzictwa kulturowego regionu
 - Utrzymanie formy ochrony zabytków wpisanych do rejestru zabytków w gmin
 - Utrzymanie ochrony istniejących pomników historii
 - Utrzymanie ochrony istniejących parków kulturowych
 - Wpisanie do rejestru zabytków obiektów z wojewódzkiej ewidencji zabytków w gmin
 - Dobra kultury współczesnej o znaczeniu ponadlokalnym
 - Wzmacnianie ochrony obszarowej dla szczególnie cennych form zabytkowego krajobrazu kulturowego regionu
 - Ustanowienie ochrony obszarowej cennych form krajobrazu kulturowego
 - Wzmacnianie bariery ochronnej unikatowych komponentów dziedzictwa kulturowego regionu
 - Umieszczenie na liście światowego dziedzictwa kulturowego i przyrodniczego UNESCO
 - Listanowanie pomnika historii
- ZACHOWANIE NIEMATERIALNYCH ZASOBÓW DZIEDZICTWA KULTUROWEGO**
- Wzmacnianie walorów zidentyfikowanych podregionów kulturowych
 - Wspieranie działalności oraz promocji istniejących skansenów, muzeów, izb muzealnych i galerii plenerowych
 - Podporządkowanie i wzmacnianie centrów podregionów kulturowych
 - Utworzenie nowego skansenu (złaków koscielny)
 - Promocja elementów tradycji z krajowej listy niematerialnego dziedzictwa
- POPRAWA STANU ZACHOWANIA I WŁASNOŚĆ WYKORZYSTANIE DZIEDZICTWA KULTUROWEGO REGIONU**
- Zintegrowane działania rewitalizacyjne w obszarach historycznych o randze europejsko-krajowej
 - Zintegrowane działania rewitalizacyjne w obszarach historycznych o randze regionalnej i lokalnej / w podstrefach obszarów osiedlowych
 - Restawracja przestrzeni publicznych w miastach-ogrodach
 - Konserwacja, restauracja i rewitalizacja zabytków reprezentatywnych, wymagających działań naprawczych w dobrym stanie wymagających prac bieżących
 - Poprawianie sposobu użytkowania reprezentatywnych zabytków archeologicznych
- WZMACNIANIE TRADYCJI WYWOZĄCYCH SIĘ Z DOBY XIX-WIECZNEGO PRZEMYSŁOWANIA W OPARCIU O ZACHOWANE ZABYTKI**
- Przemysłowe koleje warszawsko-wiedeńskie
 - Miejski obszar funkcjonalny Łódź
 - Miejsowości z XIX-wiecznym dziedzictwem przemysłowym
 - Staropolski okręg przemysłowy
 - Królewskie Sieć Osiedli Historycznych o randze europejskiej, krajowej, regionalnej i lokalnej
 - Wzmacnianie kultury działającej w obszarach o znaczeniu ponadregionalnym / regionalnym i lokalnym

Rysunek planu wykonano na podstawie "Zbiornicy danych w postaci nieskładanych opracowań topograficznych - Wzrostkiaga BDOT 10k w skali 1:50 000 w formacie GeoTIF" przekazanych przez Departament Geodezji i Kartografii Urzędu Marszałkowskiego Województwa Łódzkiego (data: 10.10.2014, 10_P)

PLANSZA 14

PLAN ZAGOSPODAROWANIA PRZESTRZENNEGO WOJEWÓDZTWA ŁÓDZKIEGO 2030+ KIERUNKI ROZWOJU PRZESTRZENNEGO Turystyka i rekreacja

sierpień 2018



CEL SZCZEGÓŁOWY VI. REGION O WYSOKIEJ ATRAKCYJNOŚCI TURYSTYCZNEJ

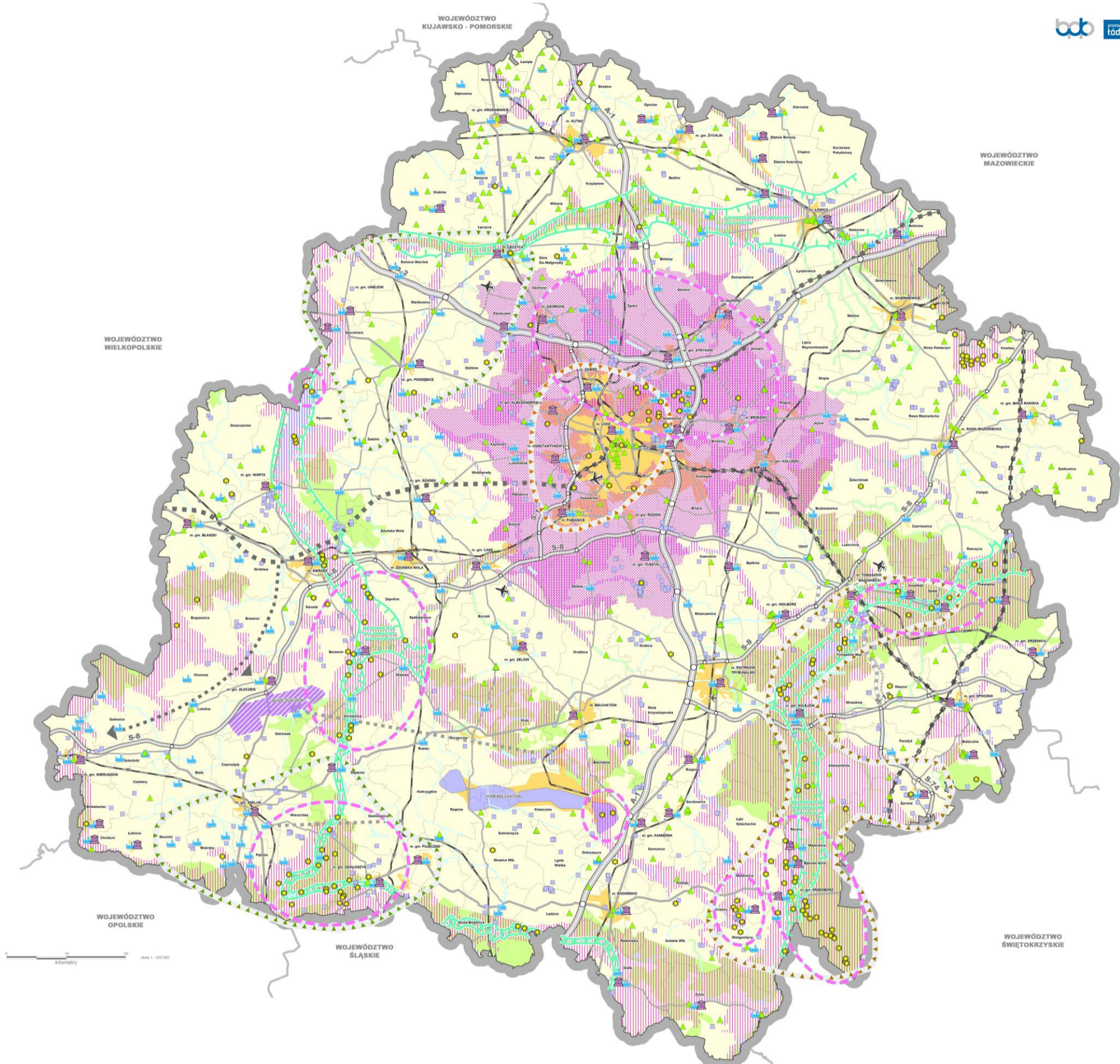
<p>ROZWIJ RÓŻNORODNYCH FORM TURYSTYKI W OBSZARACH I OŚRODKACH RECEPCJI TURYSTYCZNEJ</p> <p>WZMACNIANIE INFRASTRUKTURY TURYSTYCZNEJ I REKREACYJNEJ</p> <p>GRANICA WOJEWÓDZTWA</p> <p>GRANICE GMIN</p> <p>AUTOSTRAJ / DROGI EKSPRESOWE Z WZGLĄM</p> <p>POSTULOWANA S7A (W1) / ALTERNATYWNY CISK DROG POWATOWYCH (W2)</p> <p>DROGI KRAJOWE / WOJEWÓDZKIE / INNE</p> <p>LINE KOLEJOWE</p> <p>KOLEJ DŁUGICH PRZESKOCÓ WARSZAWA - ŁÓDŹ - POZNAŃ Z ŁĄCZNIKIEM DO GAK I Z DOSTĘPNIEM CSM DO KOP / BIERAZI - WIERUSZÓW - WROCLAW</p> <p>LINE KOLEJOWA WELUR - CHORZÓW BIERKOWICE I LINE KOLEJOWA BEŁCHÓW - ZŁOZEW (współfinansowana decyzją o uruchomieniu pocią "Dziś")</p> <p>KOLEJ PRZONOWA NA ODCINKU ŁÓDŹ - CPK - WARSZAWA</p>	<p>ROZWIJ RÓŻNORODNYCH FORM TURYSTYKI W OBSZARACH I OŚRODKACH RECEPCJI TURYSTYCZNEJ</p> <p>WZMACNIANIE INFRASTRUKTURY TURYSTYCZNEJ I REKREACYJNEJ</p> <p>MIEJSKI OBSZAR FUNKCYJALNY ŁÓDŹ</p> <p>FORMY TURYSTYKI W MOP ŁÓDŹ: KULTUROWA / POPRZEMYSŁOWA / WIELOKULTUROWA / FILMOWA / FESTIWALOWA / SENTYMENTALNA / RELIGIJNO-TURYSTYCZNA / ZWIĄZANA Z KOLEJNICTWEM / ZAKUPOWA / ZWIĄZANA Z MODĄ / DESIGNEM / MEDYCYNĄ / ZDROWOTNĄ / REHABILITACYJNĄ / WYSTAWIENICZO-TARGOWA / BIZNESOWA / KONFERENCYJNA / KONGRESOWA / AKTYWNA / ROZWOJOWA / KONNA / NARCIARSTWA ZAJAZDOWO-BIEGOWO / KAJAKOWA / PRZYRODNICZA / RODZINNA</p> <p>TURYSTYCZNY OBSZAR FUNKCYJALNY PIŁCY</p> <p>FORMY TURYSTYKI W OF PIŁCY: AKTYWNA / ROZWOJOWA / KONNA / KAJAKOWA / ZIELARSTWO / KULTUROWA / SENTYMENTALNA / RELIGIJNO-TURYSTYCZNA / ZWIĄZANA Z KOLEJNICTWEM / FILMOWA / BIZNESOWA / KONFERENCYJNA / PRZYRODNICZA / SPORTOWA / WYSTAWIENICZO-TARGOWA / BIZNESOWA / KONGRESOWA / AKTYWNA / ROZWOJOWA / KONNA / NARCIARSTWA ZAJAZDOWO-BIEGOWO / KAJAKOWA / PRZYRODNICZA / RODZINNA</p> <p>TURYSTYCZNY OBSZAR FUNKCYJALNY WARTY</p> <p>FORMY TURYSTYKI W OF WARTY: ZDROWOTNO-TURYSTYCZNA / REHABILITACYJNA / AKTYWNA / ROZWOJOWA / KONNA / KAJAKOWA / ZIELARSTWO / KULTUROWA / FILMOWA / BIZNESOWA / KONFERENCYJNA / PRZYRODNICZA / SPORTOWA / WYSTAWIENICZO-TARGOWA / BIZNESOWA / KONGRESOWA / AKTYWNA / ROZWOJOWA / KONNA / NARCIARSTWA ZAJAZDOWO-BIEGOWO / KAJAKOWA / PRZYRODNICZA / RODZINNA</p>	<p>TURYSTYCZNY OBSZAR FUNKCYJALNY SZURY</p> <p>FORMY TURYSTYKI W OF SZURY: AKTYWNA / ROZWOJOWA / KONNA / KAJAKOWA / FILMOWA / ZWIĄZANA Z KOLEJNICTWEM / RELIGIJNO-TURYSTYCZNA / ZWIĄZANA Z FOLKLOREM / FILMOWA / WYPROZYNKOWA / PRZYRODNICZA / BIZNESOWA / KONFERENCYJNA</p> <p>WZMACNIANIE INFRASTRUKTURY TURYSTYCZNEJ I REKREACYJNEJ W OBSZARACH I OŚRODKACH RECEPCJI TURYSTYCZNEJ</p> <p>WZIERUNKOWE FORMY TURYSTYKI</p> <p>KULTUROWO - POPRZEMYSŁOWE / FILMOWE</p> <p>ZWIĄZANE Z MODĄ / DESIGNEM / MEDYCYNĄ</p> <p>UZDROWISKOWE / ZDROWOTNEJ ZWIĄZANE Z BALNEOTERAPIĄ / KONGRESOWA / WYPROZYNKOWA / PRZYRODNICZA / SPORTOWA / WYSTAWIENICZO-TARGOWA / BIZNESOWA / KONFERENCYJNA</p> <p>KONGRESOWE</p> <p>POZOSTALE FORMY TURYSTYKI</p> <p>RODZINNE - PARKI EDUKACYJNO-ROZWOJOWE</p>	<p>TURYSTYKI SPORTOWEJ</p> <p>OBIEKTY SPORTOWE / OŚRODKI SPORTOWY ZIMOWYCH</p> <p>TURYSTYKI KULTUROWEJ</p> <p>POMNIKI HISTORII / PARKI KULTUROWE</p> <p>MIEJSCOWOŚCI Z ZABYTKAMI REPREZENTATYWNYM RODZINNO-KOLEJAN WASKOTOROWA RODZINNO-KOLEJAN WASKOTOROWA</p> <p>WYBRANE OBIEKTY BUDOWNICTWA OPIEKANEGO ZEEM WIELKOPOLSKIEJ</p> <p>MIEJSCOWOŚCI Z PLENERAMI FILMOWYM</p> <p>TURYSTYKI PRZYRODNICZEJ / EKOLOGICZNEJ</p> <p>PARKI KRAJOBRAZOWE / REZERWATY PRZYRODY / OŚRODKI NISZOWA ZŁĘBÓW / KAMPINOSKI PARK NARODOWY (PLA)</p> <p>OBIEKTY NATURA 2000</p> <p>POZOSTAŁE OBSZARY CENNE PRZYRODNICZO / LASY</p> <p>TURYSTYKI BIZNESOWEJ / KONGRESOWEJ</p> <p>MIEJSCOWOŚCI Z HOTELEM 1 OBIEKT / 2-4 OBIEKTÓW / 5-7 OBIEKTÓW / 8-10 OBIEKTÓW W ŁÓDŹ</p>	<p>ROZWIJ SYSTEMU SZLAKÓW TURYSTYCZNYCH</p> <p>PONADREGIONALNE TRASY TURYSTYCZNE</p> <p>SZLAKI ROZWOJOWE: MASTRALLE ROZWOJOWE / EUROPEJSKI / BUREZYNOWY / NADNARODOWSKI GRUNWALDZKI</p> <p>SZLAKI SAMOCHODOWE: EUROPEJSKIE SZLAKI KULTUROWE: BURZYTNYWY, ROMANSKI, CYSTEWSKI / KSIĄDZ MAZOWIECKI / SZLAK ŻAMCOWY / FRONTU / WŁÓDY ŚWIATOWEJ / SZLAK LITERACKI</p> <p>WODNE (PIŁCY, WARTY, SZURY)</p> <p>KOLEI WARSZAWSKO-WEDENSKIEJ</p> <p>BUDOWANIE ROZPOZNAWALNEJ MARKI TURYSTYCZNEJ</p> <p>ROZWIJ WZIERUNKOWYCH PRODUKTÓW TURYSTYCZNYCH</p> <p>ŁÓDŹ - MIASTO WIELOKULTUROWE ZWIĄZANE Z XIX-LECZNIĄ ODSZCZĘTNIWA PRZEMYSŁOWYM</p> <p>ŁÓDŹ - MIASTO FILMU W ŚWIETLE CESTY KREATYWNYCH UNESCO</p> <p>PRODUKTY TURYSTYCZNE Z CERTYFIKATEM POT</p> <p>PRODUKTY TURYSTYCZNE Z CERTYFIKATEM ROTWIL - WYRÓŻNIENIA POT I ROTWIL</p> <p>WYKORZYSTANIE ATRAKCJI I INNOWACYJNYCH PROJEKTÓW</p> <p>POZOSTAŁE PRODUKTY ATRAKCJE TURYSTYCZNE</p>
--	---	--	--	--

Rysunek planu wykonany na podstawie "Zbioru danych w postaci niestandardowych oporządzeń topograficznych - Wzrostacja BDOT10k w skali 1 : 50 000 w formacie Geotiff z obszar województwa łódzkiego" przekazanych przez Departament Geologii i Kartografii Urzędu Marszałkowskiego Województwa Łódzkiego (konwój nr 0401 7522 z 10.2014_10_P)

PLANSZA 15

PLAN ZAGOSPODAROWANIA PRZESTRZENNEGO WOJEWÓDZTWA ŁÓDZKIEGO 2030+ KIERUNKI ROZWOJU PRZESTRZENNEGO Krajobraz i ład przestrzenny

sierpień 2018



CEL SZCZEGÓLWY VII. REGION O KRAJOBRAZIE WYSOKIEJ JAKOŚCI

- GRANICA WOJEWÓDZTWA
- GRANICE GMIN
- AUTOSTRADA I DROGI EKSPRESOWE Z WZGLĄDAMI
- POSTULOWANA SIĘ (W1) / ALTERNATYWNY CIĄD DROG POWIATOWYCH (W2)
- DROGI KRAJOWE / WOJEWÓDZKIE / INNE
- LINIE KOLEJOWE
- KOLEJ DUŻYCH PRĘDKOŚCI WARSZAWA - ŁÓDŹ - POZNĄŃ Z ŁĄCZNIEM DO GDN I Z DOSTOSOWANIEM CSM DO KOP / SERADZ - WIERUSZÓW - WROCŁĄW
- LINIA KOLEJOWA WIELKA CHOROZÓW - SEMOWICE / LINIA KOLEJOWA BEŁCHATÓW - ŻŁOCZEW (z uwzględnieniem decyzji o uruchomieniu skł. "Złoczeń")
- KOLEJ PRÓBNICZA NA ODCINKU ŁÓDŹ - CPK - WARSZAWA

- GRUPY KRAJOBRAZÓW
- KRAJOBRAZY PRZYRODNICZE
- KRAJOBRAZY PRZYRODNICZO-KULTUROWE
- KRAJOBRAZY KULTUROWE

- #### ZACHOWANIE WALORÓW KRAJOBRAZOWYCH I KSZTAŁTOWANIE ŁADU PRZESTRZENNEGO
- OCHRONA I WZMACNIANIE WALORÓW KRAJOBRAZU PRZYRODNICZEGO
 - ZACHOWANIE MAKROWNETRZ KRAJOBRAZOWYCH W KRAJOBRAZIE DOLNYM
 - OCHRONA CENNYCH FORM RZĘBY TERENU
 - PRZYWRACIENIE WARTOŚCI KRAJOBRAZOWYCH TERENÓW POEKSPLOATACYJNYM
 - OBSZAR POTENCJALNICH NEGATYWNYCH PRZEKSZTAŁCEN KRAJOBRAZU UWARUNKOWANYCH ROZPOCZĘCIEM EKSPLOATACJI GŁÓDŹ ZŁOCZEW

- OCHRONA I WZMACNIANIE WALORÓW KRAJOBRAZU KULTUROWEGO
- POPRAWA JAKOŚCI PRZESTRZENI PUBLICZNYCH, SZCZEGÓLNIE W OTOCZENIU OBIEKTÓW ZABYTOWYCH
- WZMACNIANIE NOWEL ZABUDOWY W SPOSOB JEDNORÓDNY, ZWŁASZCZA W OKRĘGACH HISTORYCZNYCH I NA TERENACH WIELKICH, W TYM M. IN. PROMOCJA WYKORZYSTANIA LOKALNYCH MATERIAŁÓW BUDOWLANYCH (WAPNIE I PIAKOWEC I CEGLA)
- ZACHOWANIE I ODTWORZENIE HISTORYCZNYCH KOMPOZYCJI ZIELENI

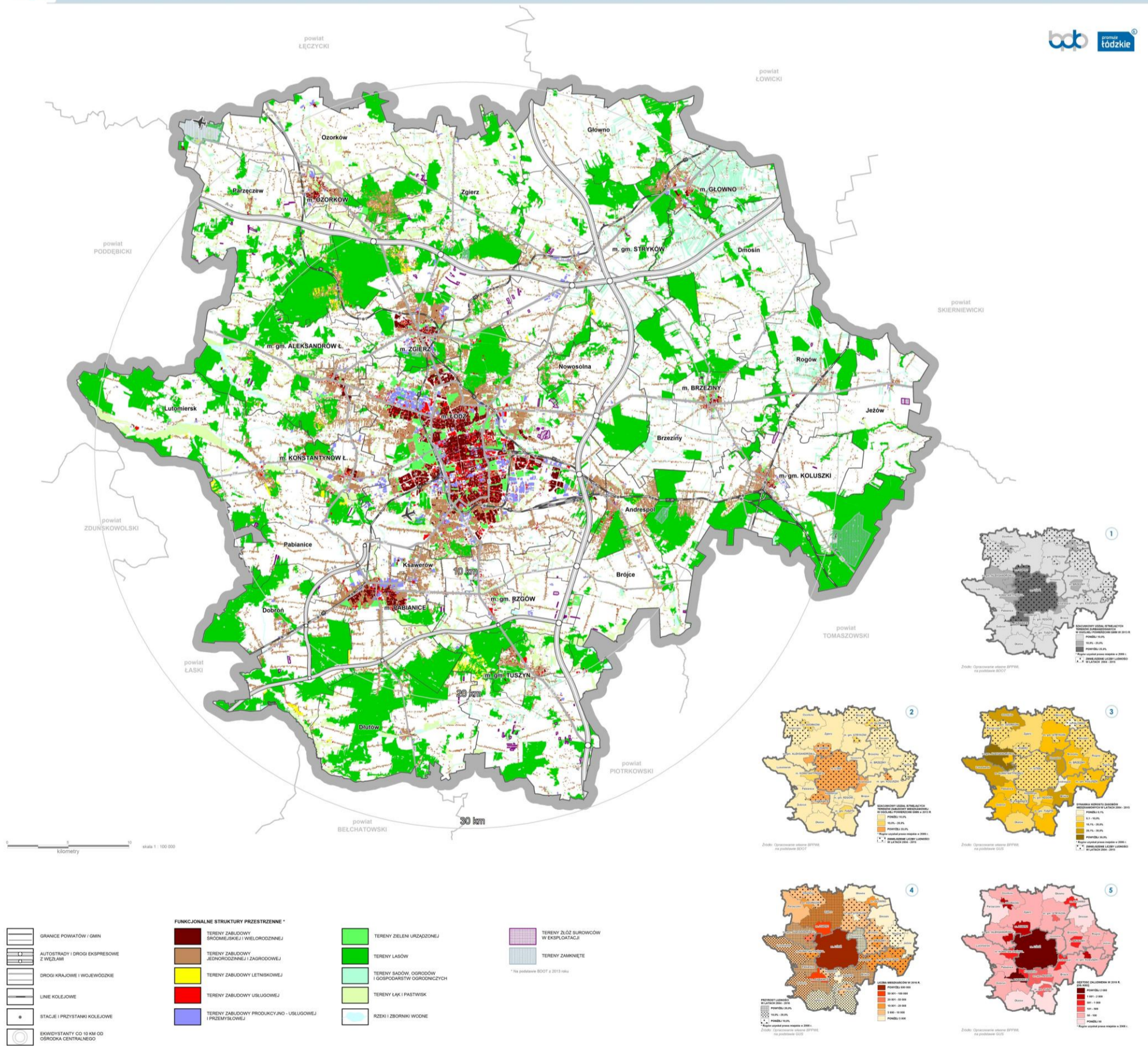
- #### KSZTAŁTOWANIE ŁADU PRZESTRZENNEGO W KRAJOBRAZIE
- OCHRONA PRZESTRZENI O ZNAJDUJĄCYCHSIĘ WODKOWEJ POPRZEZ M. IN. ZACHOWANIE I WRAŚCENIE KSZTAŁTOWANIE PRZEPOLI EKSPLOZCJE PUNKTÓW WIDOKOWYCH FRONDAŁI W TYM WERYFIKACJA ICH STANU ZACHOWANIA
 - PRZECIWDZIAŁANIE ROZWOJOWI CHAOTYCZNEJ URBANIZACJI, W TYM M. IN. OGRANICZANIE PROCESÓW SUBURBANIZACJI, W SZCZEGÓLNOŚCI NA TERENACH CENNYCH PRZYRODNICZO-KRAJOBRAZOWYCH W STREFACH PROCESÓW URBANIZACYJNYCH MOP ŁÓDŹ (URBANIZUJĄCA SIĘ STREFA O CHARAKTERZE POMIĘKIM, STREFA EKSTENZYWNA)

Rysunek planu wykonano na podstawie "Zbiorników danych w postaci standardowych opracowań topograficznych" - Wskaźnika BDOT'04 w skali 1:50 000 w formacie GeoDf z obszaru województwa łódzkiego" przekazanych przez Departament Geodezji i Kartografii Urzędu Marszałkowskiego Województwa Łódzkiego (licencja nr GWN/7522.4.10.2014_14_P)

PLANSZA 16

PLAN ZAGOSPODAROWANIA PRZESTRZENNEGO MIEJSKIEGO OBSZARU FUNKcjONALNEGO ŁODZI UWARUNKOWANIA ROZWOJU PRZESTRZENNEGO - URBANIZACJA Istniejące struktury funkcjonalno - przestrzenne

sierpień 2018



skala 1 : 100 000

- GRANICE POWIATÓW / GMIN
- AUTOSTRADY I DRUGI EKSPRESOWE Z WĘZŁAMI
- DRUGI KRAJOWE I WOJEWÓDZKIE
- LINE KOLEJOWE
- STACJE I PRZYSTANKI KOLEJOWE
- EKWIDYSTANCYI CO 10 KM OD OSRODKA CENTRALNEGO

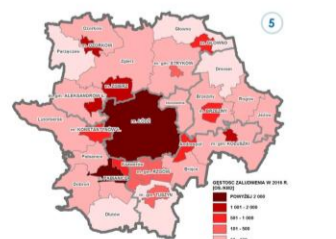
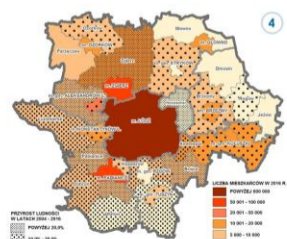
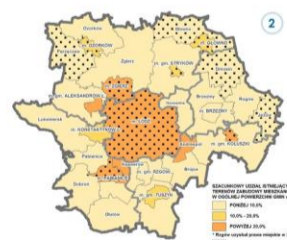
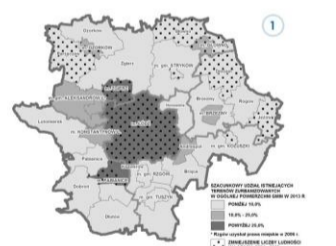
FUNKcjONALNE STRUKTURZY PRZESTRZENNE*

- TERENY ZABUDOWY SRODKOWEJ I WIELORODZINNEJ
- TERENY ZABUDOWY JEDYNOKRODZINNEJ I ZAGRODOWEJ
- TERENY ZABUDOWY LETNISKOWEJ
- TERENY ZABUDOWY USLUGOWEJ
- TERENY ZABUDOWY PRODUKCYJNO - USLUGOWEJ I PRZEMISLOWEJ

- TERENY ZIELEN URZADZONEJ
- TERENY LASÓW
- TERENY SĄDÓW, OGRODÓW I GOSPODSTW OGRODNICZYCH
- TERENY ŁĄK I PASTWISK
- RZEKI I ZBIORNIKI WODNE

- TERENY ZŁÓŻ SUROWCÓW W EKSPLOATACJI
- TERENY ZAMNIĘTE

*na podstawie BOOT z 2013 roku

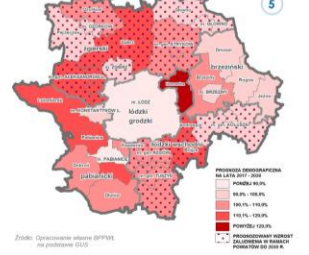
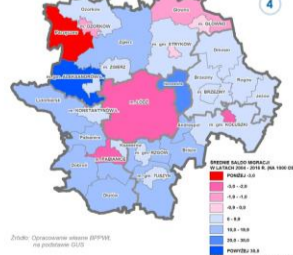
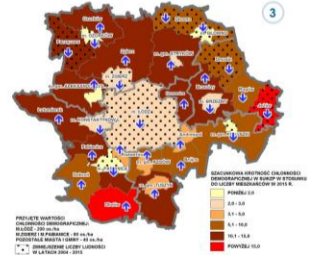
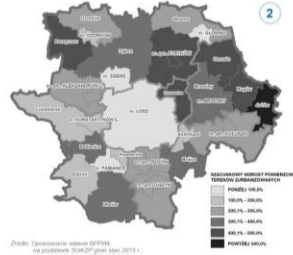
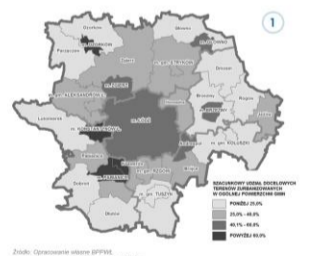
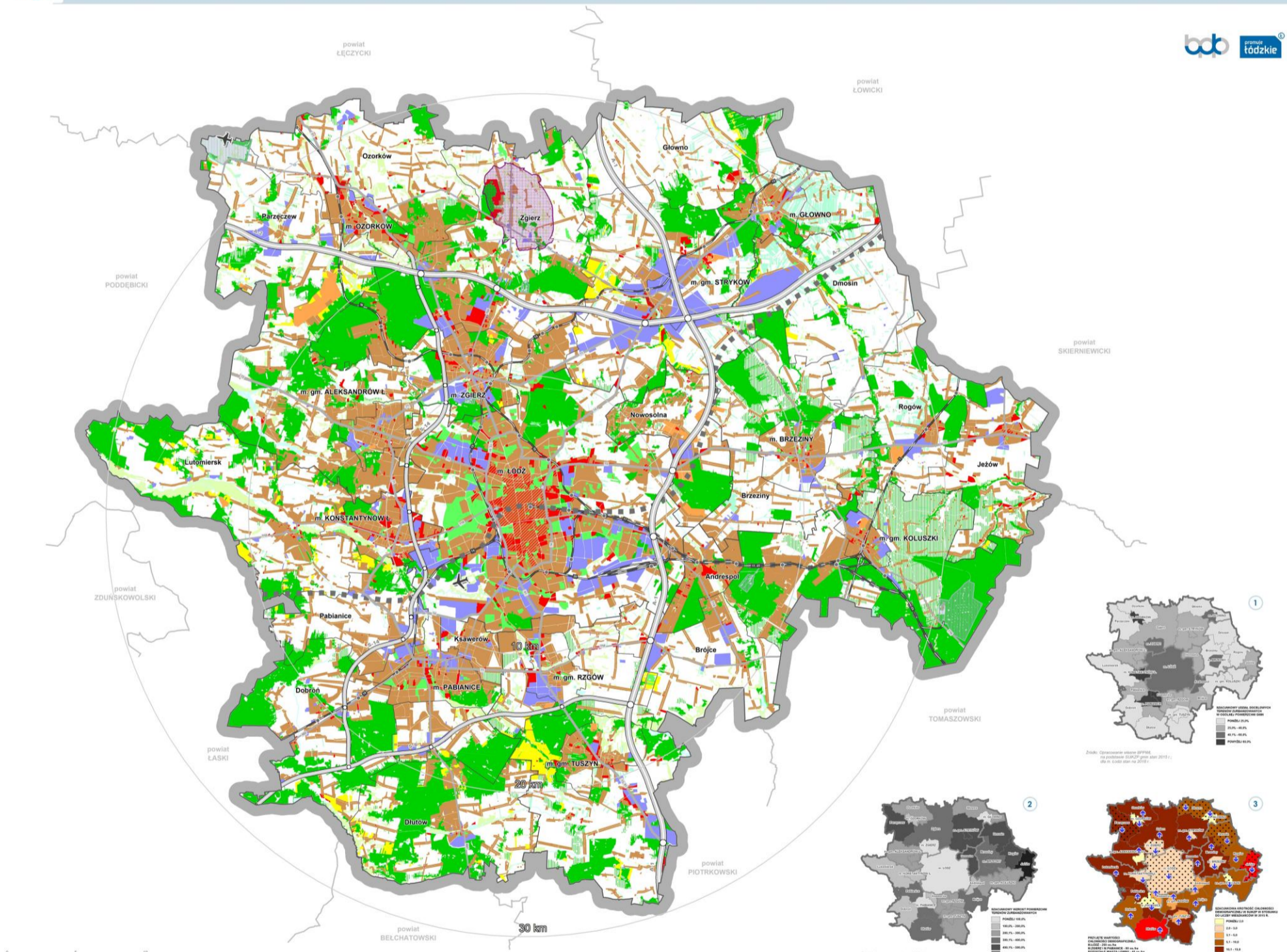


Rysunek planu wykonano na podstawie "Zbioru danych w postaci nieskładanych opracowań topograficznych - Wyciągi BOOT 1:50 000 w formacie DGN z obszaru województwa łódzkiego" przekazanych przez Departament Geodezji i Kartografii Urzędu Marszałkowskiego Województwa Łódzkiego (kolejka nr 02/01/7522.4.10.2014_10_P)

PLANSZA 17

PLAN ZAGOSPODAROWANIA PRZESTRZENNEGO MIEJSKIEGO OBSZARU FUNKcjONALNEGO ŁODZI UWARUNKOWANIA ROZWOJU PRZESTRZENNEGO - URBANIZACJA Plany rozwojowe samorządów lokalnych

sierpień 2018



PRZEZNACZENIE TERENÓW*	
	FUNKCJA MIESZKANIOWA
	FUNKCJA LETNISKOWA
	FUNKCJA USŁUGOWA
	FUNKCJA REKREACYJNA
	FUNKCJA PRODUKCYJNO-USŁUGOWA I PRZEMYSŁOWA
	ZIELEN URZĄDZONA
	LASY / DOLESIENIA
	SADY, OGRODY I GOSPODARSTWA OGRODNICZE
	ŁĄKI I PASTWISKA
	RZĘKI I ZBIORNIKI WODNE
	TEREN UDOKUMENTOWANEGO ZŁOŻA O ZNACZENIU OGÓLNOKRAJOWYM
	TERENY ZAKNIETE

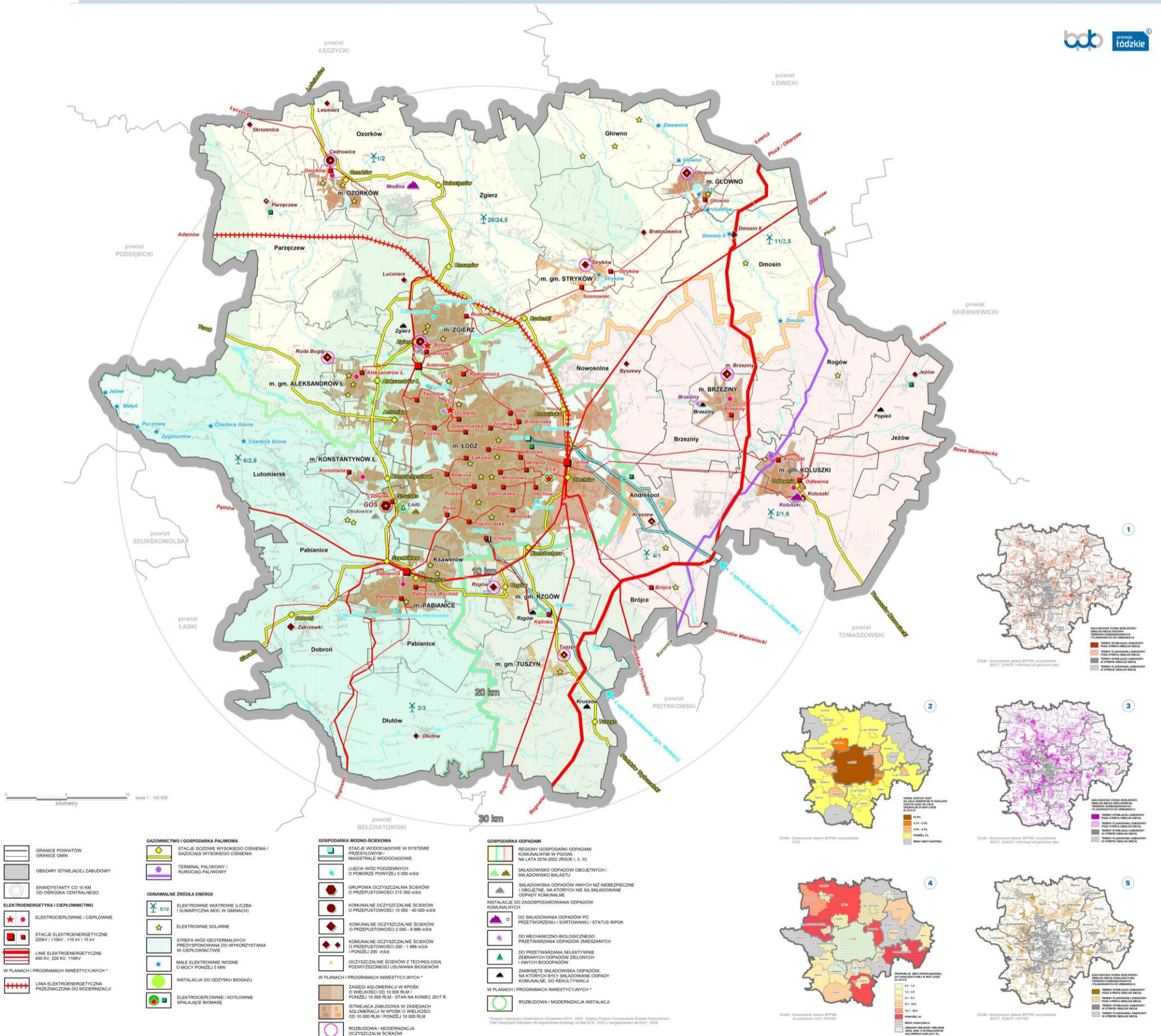
*Na podstawie: Studium Uwarunkowań i Kierunków Zagospodarowania Przestrzennego gmin, stan na 2013 r. (dla m. Łódź stan na 2015 r.).

Rysunek planszy wykonano na podstawie "Zbioru danych w postaci nieskładanych opracowań topograficznych - Wyznaczenia BDOT'04 w skali 1:50 000 w formacie GeoTIF z obszaru województwa łódzkiego" przekazanych przez Departament Geodezji i Kartografii Urzędu Marszałkowskiego Województwa Łódzkiego (kancelaria nr DW19.7522.4.10.2014_14_P1)

PLANSZA 19

PLAN ZAGOSPODAROWANIA PRZESTRZENNEGO MIEJSKIEGO OBSZARU FUNKcjONALNEGO ŁODZI UWARUNKOWANIA ROZWOJU PRZESTRZENNEGO - INFRASTRUKTURA Infrastruktura techniczna

sierpień 2018



0 5 10
kilometry
skala 1 : 100 000

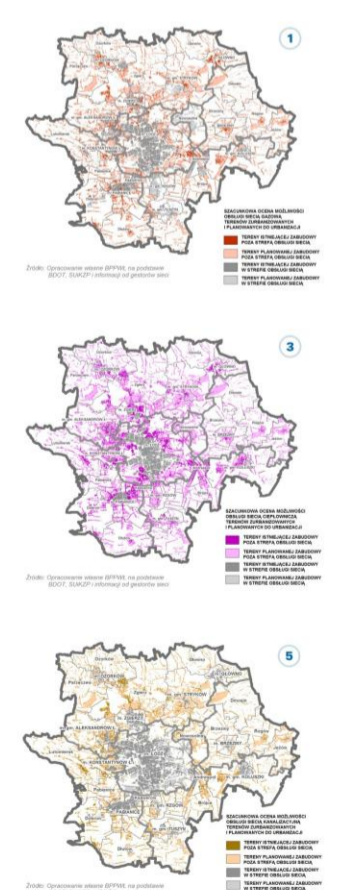
- GRANICE POWIATÓW
- GRANICE GMIN
- OBSZARY ISTNIEJĄCEJ ZABUDOWY
- EKWIWALENTY DO 10 KM OD OŚRODKA CENTRALNEGO
- ELEKTROENERGETYKA I CIEPŁOWNICTWO
- ELEKTROCIĘPLOWNE / CIEPŁOWNIE
- STACJE ELEKTROENERGETYCZNE ZSIW / 110kV, 110kV / 15 kV
- LINE ELEKTROENERGETYCZNE 400 kV, 220 kV, 110kV
- W PLANACH I PROGRAMACH INWESTYCYJNYCH*
- LINE ELEKTROENERGETYCZNE PRZYZNACZONA DO MODERNIZACJI

- GAZOWNICTWO I GOSPODARKA PALIWOWA
- STACJE GAZOWE WYSOKIEGO CIŚNIENIA / GAZOWNIA WYSOKIEGO CIŚNIENIA
- TERMINAL PALIWOWY / RUKONCJA PALIWOWA
- ODNAWIALNE ŹRÓDŁA ENERGII
- ELEKTROWNE WATROWE LICZBA (BUNAKIEMOJA MOC W OMIOTACH)
- ELEKTROWNE SOLARNE
- STREFA WÓD GEOTERMALNYCH PRZEDYPONOWNANA DO WYKORZYSTANIA W CIEPŁOWNICTWIE
- MAŁE ELEKTROWNE WODNE O MOCY PONADZ 5 MW
- INSTALACJA DO ODZYSKU BIODAZU
- ELEKTROCIĘPLOWNE / KOTŁOWNIE SPALAJĄCE BIOMASĘ

- GOSPODARKA WODNO-ŚCIEKOWA
- STACJE WODOCIĄGOWE W SYSTEMIE PRZESYŁOWYM / MAGISTRALNE WODOCIĄGOWE
- ŁĄCZKA WÓD PODZIEMNYCH O POBIERZE POWYŻE 5 000 m³/d
- GRUPOWA OCZYSZCZALNA ŚCIEKÓW O PRZEPUSTOWOŚCI 215 000 m³/d
- KOMUNALNE OCZYSZCZALNE ŚCIEKÓW O PRZEPUSTOWOŚCI 15 000 - 40 000 m³/d
- KOMUNALNE OCZYSZCZALNE ŚCIEKÓW O PRZEPUSTOWOŚCI 2 000 - 9 999 m³/d
- KOMUNALNE OCZYSZCZALNE ŚCIEKÓW O PRZEPUSTOWOŚCI 200 - 1 999 m³/d I PONADZ 200 m³/d
- OCZYSZCZALNE ŚCIEKÓW Z TECHNOLOGIĄ PODWYŻSZONEGO USUWANIA BIODENÓW
- W PLANACH I PROGRAMACH INWESTYCYJNYCH*
- ZABIEGI AGLOMERACJI W KPOSK O WIELKOŚCI OD 15 000 RLM / PONADZ 10 000 RLM - STAN NA KONIEC 2017 R.
- ISTNIEJĄCA ZABUDOWA W ZABIEGACH AGLOMERACJI W KPOSK O WIELKOŚCI OD 10 000 RLM / PONADZ 10 000 RLM
- ROZBUDOWA / MODERNIZACJA OCZYSZCZALNI ŚCIEKÓW

- GOSPODARKA ODPADAMI
- REGIONY GOSPODARKI ODPADAMI KOMUNALNYMI W ROKU NA LATA 2018-2022 (ROK I, II, III)
- SKŁADOWISKO ODPADÓW OBEJTYNYCH / SKŁADOWISKO ODPADÓW WYNYCH NIE WIEZIECZNE I OBEJTYNE, NA KTÓRYCH NIE SA SKŁADOWANE ODPADY KOMUNALNE
- INSTALACJE DO ZAGOSPODAROWANIA ODPADÓW KOMUNALNYCH
- DO SKŁADOWANIA ODPADÓW PO PRZETWORZENIU / SORTOWANIU / STATUS RIPOK
- DO MECHANICZNO-BIOLOGICZNEGO PRZETWARZANIA ODPADÓW ZMIESZANYCH
- DO PRZETWARZANIA SELEKTYWNE ZBIERANYCH ODPADÓW ŻELONYCH I WYNYCH BIOOPADÓW
- ZAMIANIE SKŁADOWISKA ODPADÓW, NA KTÓRYCH BYŁY SKŁADOWANE ODPADY KOMUNALNE, DO REKULTYWACJI
- W PLANACH I PROGRAMACH INWESTYCYJNYCH*
- ROZBUDOWA / MODERNIZACJA INSTALACJI

- SKŁADOWISKA ODPADÓW WYNYCH NIE WIEZIECZNE I OBEJTYNE, NA KTÓRYCH NIE SA SKŁADOWANE ODPADY KOMUNALNE
- SKŁADOWISKA ODPADÓW WYNYCH NIE WIEZIECZNE I OBEJTYNE, NA KTÓRYCH NIE SA SKŁADOWANE ODPADY KOMUNALNE
- SKŁADOWISKA ODPADÓW WYNYCH NIE WIEZIECZNE I OBEJTYNE, NA KTÓRYCH NIE SA SKŁADOWANE ODPADY KOMUNALNE
- SKŁADOWISKA ODPADÓW WYNYCH NIE WIEZIECZNE I OBEJTYNE, NA KTÓRYCH NIE SA SKŁADOWANE ODPADY KOMUNALNE
- SKŁADOWISKA ODPADÓW WYNYCH NIE WIEZIECZNE I OBEJTYNE, NA KTÓRYCH NIE SA SKŁADOWANE ODPADY KOMUNALNE
- SKŁADOWISKA ODPADÓW WYNYCH NIE WIEZIECZNE I OBEJTYNE, NA KTÓRYCH NIE SA SKŁADOWANE ODPADY KOMUNALNE
- SKŁADOWISKA ODPADÓW WYNYCH NIE WIEZIECZNE I OBEJTYNE, NA KTÓRYCH NIE SA SKŁADOWANE ODPADY KOMUNALNE
- SKŁADOWISKA ODPADÓW WYNYCH NIE WIEZIECZNE I OBEJTYNE, NA KTÓRYCH NIE SA SKŁADOWANE ODPADY KOMUNALNE
- SKŁADOWISKA ODPADÓW WYNYCH NIE WIEZIECZNE I OBEJTYNE, NA KTÓRYCH NIE SA SKŁADOWANE ODPADY KOMUNALNE
- SKŁADOWISKA ODPADÓW WYNYCH NIE WIEZIECZNE I OBEJTYNE, NA KTÓRYCH NIE SA SKŁADOWANE ODPADY KOMUNALNE

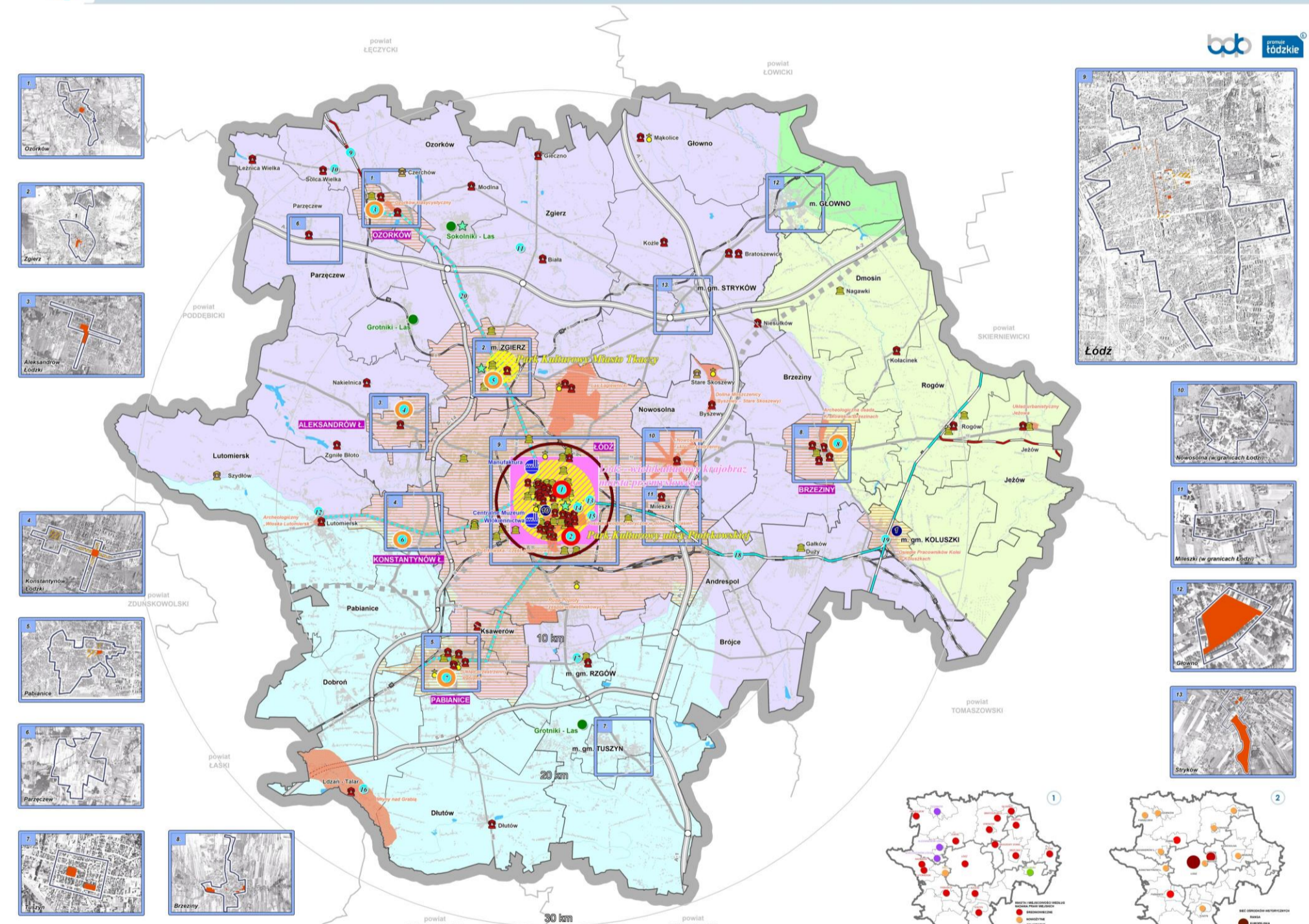


Rynek planu wykonano na podstawie "Zbiór danych w postaci standardowych opisów topograficznych" - Wzrostacja BDOT10k, w skali 1 : 50 000 w formacie GeoTiff z obszaru województwa łódzkiego" przekazywanych przez Departament Geologii i Kartografi Urzędu Marszałkowskiego Województwa Łódzkiego (formacja w GWN 7522 4 10 2014_10_P)

PLANSZA 20

PLAN ZAGOSPODAROWANIA PRZESTRZENNEGO MIEJSKIEGO OBSZARU FUNKCJONALNEGO ŁODZI UWARUNKOWANIA ROZWOJU PRZESTRZENNEGO - TOŻSAMOŚĆ MIEJSCA Dziedzictwo kulturowe

sierpień 2018



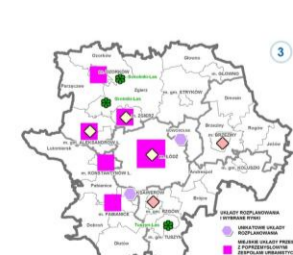
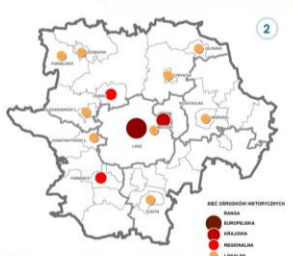
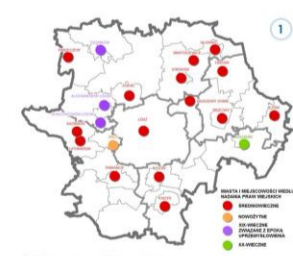
skala 1 : 100 000

- GRANICE POWATÓW / GMIN
- AUTOSTRADY I DROGI EKSPRESOWE Z WĘZŁAMI
- DROGI KRAJOWE I WOJEWÓDZKIE
- LINIE KOLEJOWE / STACJE I PRZYSTANKI KOLEJOWE
- KOLEJE DUŻYCH PRĘDKOŚCI
- OBSZARY ISTNIEJĄCEJ ZABUDOWY
- ZBIORNIKI WODNE, RZĘKI
- ENKWIETANTY OD 10 KM OD OSRODKA CENTRALNEGO

- WALORY DZIEDZICTWA KULTUROWEGO**
- POMNIK HISTORII / PARKI KULTUROWE
 - ŁÓDŹ - MIASTO FILMU W SIECI MIAST KREATYWNYCH UNESCO
 - UZNIANIE ZA REPREZENTATYWNE: ZABYTOWE OBSZARY / OBIEKTY / ZABYTKI ARCHEOLOGICZNE
 - SANKTUARIA, MIEJSCA KULTU / OBIEKTY MUZEALNE, SKANSENY
 - MIASTA WIELU KULTUR
 - MIASTA-OGRODY
 - OBIEKTY KULTURY WSPÓŁCZESNEJ / SZCZERA
 - OSRODKI IMPERIU KULTURALNYCH O RANGIE POWIĄZANEJ
 - ZIEMIE HISTORYCZNE: KSIĘSTWO ŁÓDZKIE, ZIEMIA RAWSKA, ZIEMIA ŁĘCZYCKA, ZIEMIA BIERZAWSKA

- OBSZARY I OBIEKTY O ISTOTNYCH WALORACH KRAJOBRZĄDOWO-KULTUROWYCH**
- DZIEDZICTWO POPRZEMYSŁOWE**
- MIASTA I GMINY ZWIĄZANE Z PRZEMYSŁEM XIX-WIECZNYM
 - OBIEKTY NA SZLAKU DZIEDZICTWA PRZEMYSŁOWEGO ERH - MANUFAKTURA, CENTRALNE MUZEUM WŁÓKNICTWA
- POZOSTAŁE OBSZARY I OBIEKTY POPRZEMYSŁOWE**
- ZNACZENIA PONADREGIONALNEGO: 1. EC-1, 2. KOMPLEKS SCHIEBLER-GROHMANN
 - ZNACZENIA REGIONALNEGO: 3. OSADA TRACZY NAD BŻURĄ, 4. OSADA NIEMIECKICH TRACZY, 5. MIASTO TRACZY, 6. OSADA SUKENNIKÓW, 7. NOWE MIASTO, 8. OSADA SUKENNIKÓW
 - POZOSTAŁE WYBRANE OBIEKTY TECHNICZNE: 9. KROŚNIEWSKA KOLEJKA WAKACYJOWA, 10. WIATRZAK KOZŁAK, 11. KULNIA, 12. MOST TRAMWAJOWY, 13. WODOCIĄG ŁÓDZKI, 14. MUZEUM KOMUNIKACJI MIEJSKIEJ, 15. SKOKOPOŁ, SPIRITUOSY, 16. MIŁYNY NAD GIBNA, 17. MOST TRAMWAJOWY, 18. KOLEJ WARSZAWSKO-WIEDENSKA I OKRESU UPRZEMYSŁOWIENIA, 19. WĘZEŁ KOLUSZKI, 20. PABIANICE - OZORKÓW NAJDUŻEJŚLA LINA TRAMWAJOWA W POLSCE

- REWITALIZACJA OBSZARÓW MIEJSKICH I WIEJSKICH ***
- OBIEKTY PRZEWODZĄCE DO REWITALIZACJI
- WOCODZICE W SIECI OSRODKÓW HISTORYCZNYCH WEDŁUG "WOPOL" NA LATA 2016 - 2019
 - GRANICA OBSZARÓW PRZEWODZĄCYCH DO REWITALIZACJI NA MAPACH
 - OBSZARY ZREWITALIZOWANE
 - OBSZARY W TRAKCIE REWITALIZACJI
- * Opierając się na podstawie "Wspólnego Programu Opieki nad Zabytkami w Województwie Łódzkim na lata 2016-2019" (3.4.7.8.8.10.11.12.13), Programu Rewitalizacji (1.2.5.6)

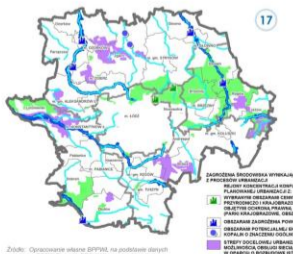
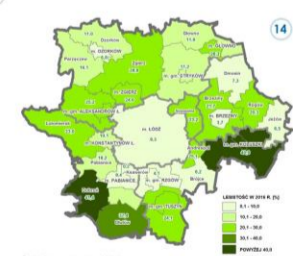

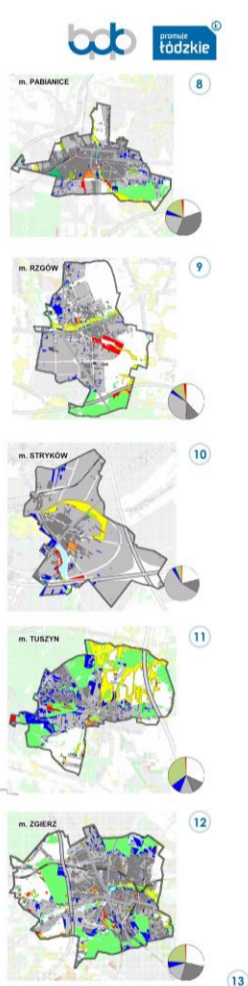
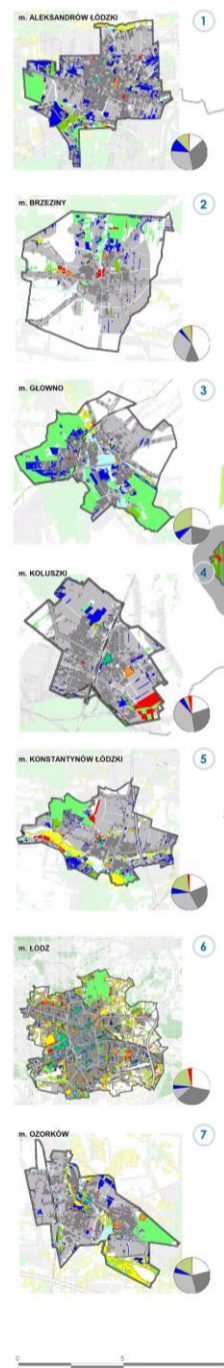
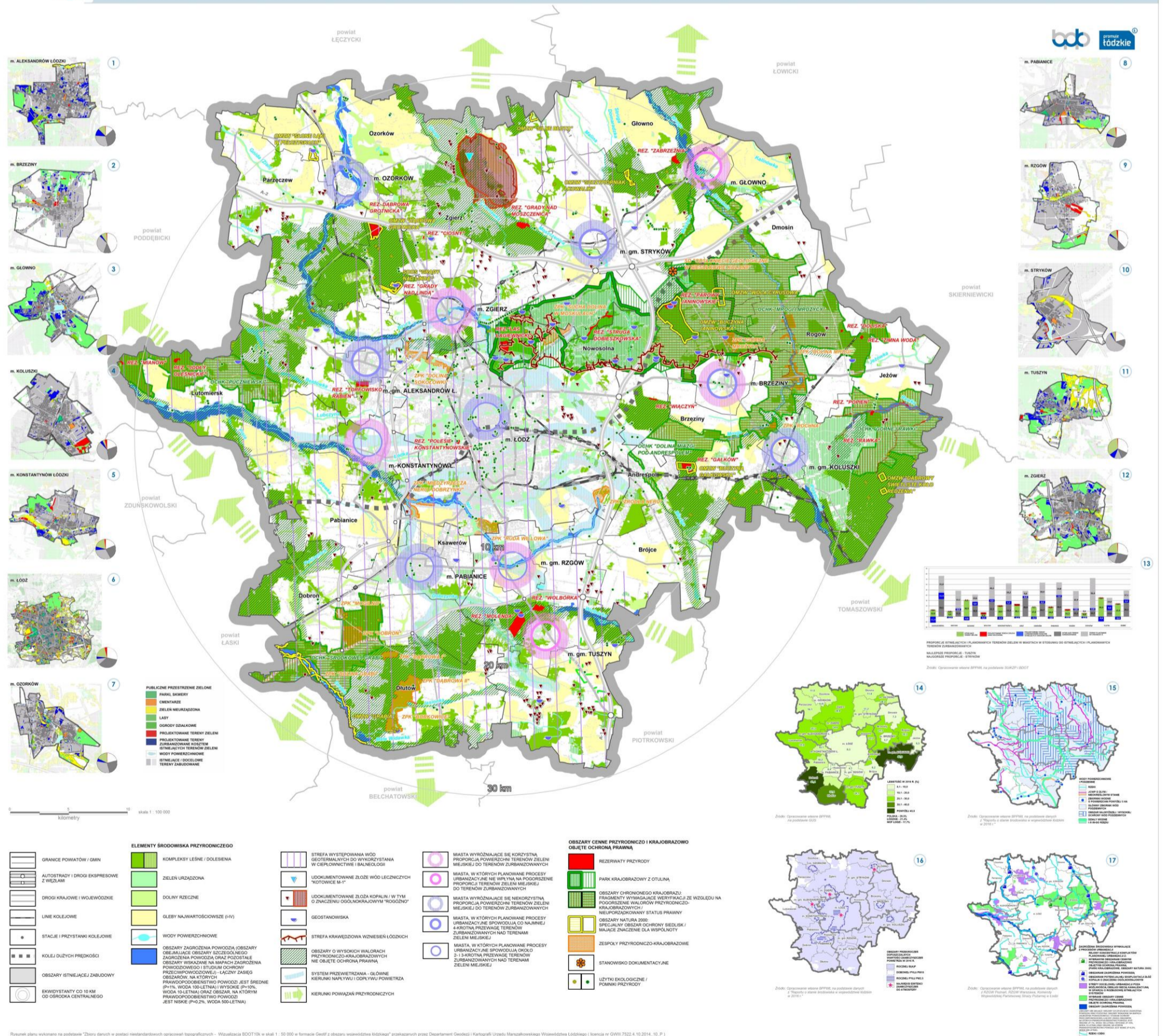


Rysunek planu wykonano na podstawie "Zbioru danych w postaci nieskładanych opracowań topograficznych" - Wzrostacja SDOT'08 w skali 1 : 50 000 w formacie GeoTiff z obszaru województwa łódzkiego, przekazanych przez Departament Geodezji i Kartografii Urzędu Marszałkowskiego Województwa Łódzkiego (licencja nr DWIR 7522.4.10.2014_10_P)

PLANSZA 21

PLAN ZAGOSPODAROWANIA PRZESTRZENNEGO MIEJSKIEGO OBSZARU FUNKcjONALNEGO ŁODZI UWARUNKOWANIA ROZWOJU PRZESTRZENNEGO - TOŻSAMOŚĆ MIEJSCA Środowisko przyrodnicze

sierpień 2018



	GRANICE POWIATÓW / GMIN
	AUTOSTRADY I DROGI EXPRESSOWE Z WĘZŁAMI
	DROGI KRAJOWE I WOJEWÓDZKIE
	LINE KOLEJOWE
	STACJE I PRZYSTANKI KOLEJOWE
	KOLEJE DUŻYCH PRĘDKOŚCI
	OBSZARY ISTNIEJĄCEJ ZABUDOWY
	EKWIDYSTANCJE DO 10 KM OD OŚRODKA CENTRALNEGO

	PARAL SKAWERY
	ORIENTACJA
	ZIELEN URZĄDZONA
	ŁĄKI
	OGRODY OZDOBNICZE
	PROJEKTOWANE TERENY ZIELENI
	PROJEKTOWANE TERENY ZURBANIZOWANE
	ISTNIEJĄCE TERENY ZIELENI
	WODY POWIERZCHNIOWE
	WODY PODZIEMNE
	OBSZARY ZAGROŻENIA POWODZI (OBZARY OBEJMUJĄCE OBSZARY SZCZĘGÓLNEGO ZAGROŻENIA POWODZIĄ ORAZ PODSTAJĄCE OBSZARY WSKAZANE NA MAPACH ZAGROŻENIA POWODZIOWEGO I STUDIUM OCHRONY PRZECIWPÓWODNIOWEJ - ŁĄCZNY ZAKRES OBSZARÓW, NA KTÓRYCH PRZYKOPCOWANIE POWODZI JEST ŚREDNIE (P=1% WODA 100-LETNIA) WYSOKIE (P=10% WODA 10-LETNIA) ORAZ OBZARY, NA KTÓRYM PRZYKOPCOWANIE POWODZI JEST WYSOKIE (P=0,2% WODA 100-LETNIA)

	KOMPLEKSY LEŚNE / DOLEŚBINA
	ZIELEN URZĄDZONA
	DOLINY RZECZNE
	OLEJBY NAJWARTOŚCIOWSZE (P+R)
	WODY POWIERZCHNIOWE
	WODY PODZIEMNE
	OBZARY ZAGROŻENIA POWODZI (OBZARY OBEJMUJĄCE OBSZARY SZCZĘGÓLNEGO ZAGROŻENIA POWODZIĄ ORAZ PODSTAJĄCE OBSZARY WSKAZANE NA MAPACH ZAGROŻENIA POWODZIOWEGO I STUDIUM OCHRONY PRZECIWPÓWODNIOWEJ - ŁĄCZNY ZAKRES OBSZARÓW, NA KTÓRYCH PRZYKOPCOWANIE POWODZI JEST ŚREDNIE (P=1% WODA 100-LETNIA) WYSOKIE (P=10% WODA 10-LETNIA) ORAZ OBZARY, NA KTÓRYM PRZYKOPCOWANIE POWODZI JEST WYSOKIE (P=0,2% WODA 100-LETNIA)

	STREFA WYSTĘPOWANIA WÓD GEOTERMALNYCH DO WYKORZYSTANIA W CIEPŁOWNIACH I BALNEOLOGII
	UDOKUMENTOWANE ŹRÓDŁA WÓD LECZNICZYCH "KOTOWICE M-1"
	UDOKUMENTOWANE ŹRÓDŁA KOPALNI W TYM O ZNACZENIU OGÓLNOKRAJOWYM "ROGOŹNO"
	GEOSTANOWISKA
	STREFA KRAJOWODROWA WNIOSZENI ŁÓDZKICH
	OBZARY O WYSOKICH WARTOŚCIACH PRZYRODNICZO-KRAJOBRAZOWYCH I OBZARY OCHRONY PRAWNA
	SYSTEM PRZEWIEZANIA - GŁÓWNE KIERUNKI NAPŁYWU I DOPŁYWU POWIETRZA
	KIERUNKI POWIĄZAŃ PRZYRODNICZYCH

	MIASTA WYRÓŻNIAJĄCE SIĘ KORZYŚNIĄ PROPORCJĄ POWIERZCHNI TERENÓW ZIELENI MIEJSKIEJ DO TERENÓW ZURBANIZOWANYCH
	MIASTA, W KTÓRYCH PLANOWANE PROCESY URBANIZACYJNE NIE WPŁYNĄ NA PODGÓRSZENIE PROPORCJI TERENÓW ZIELENI MIEJSKIEJ DO TERENÓW ZURBANIZOWANYCH
	MIASTA WYRÓŻNIAJĄCE SIĘ NIEKORZYŚNIĄ PROPORCJĄ POWIERZCHNI TERENÓW ZIELENI MIEJSKIEJ DO TERENÓW ZURBANIZOWANYCH
	MIASTA, W KTÓRYCH PLANOWANE PROCESY URBANIZACYJNE SPÓWODUJĄ CO NAJWIĘCEJ 4-KROTNY PRZEKĄS TERENÓW ZURBANIZOWANYCH NAD TERENAMI ZIELENI MIEJSKIEJ
	MIASTA, W KTÓRYCH PLANOWANE PROCESY URBANIZACYJNE SPÓWODUJĄ OKOŁO 2-3-KROTNY PRZEKĄS TERENÓW ZURBANIZOWANYCH NAD TERENAMI ZIELENI MIEJSKIEJ

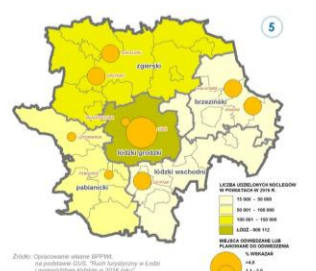
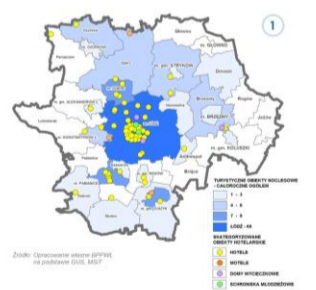
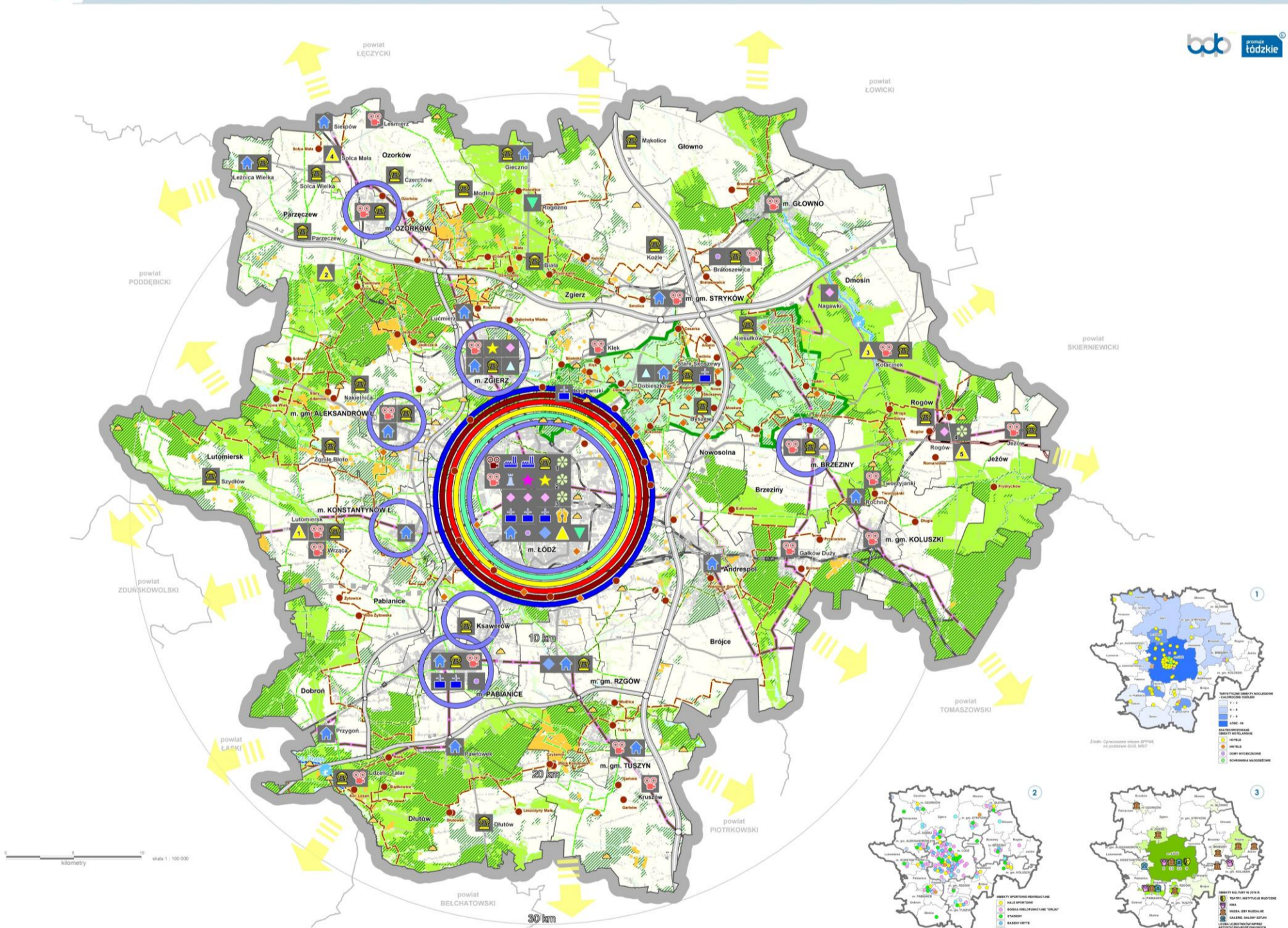
	REZERWATY PRZYRODY
	PARKI KRAJOBRAZOWE Z OTULINĄ
	OBZARY CHRONIONE KRAJOBRAZU I PŁASKI WYMAJĄCE WERYFIKACJĘ ZE WZGLĘDU NA PODGÓRSZENIE WARTOŚCI PRZYRODNICZO-KRAJOBRAZOWYCH
	OBZARY NATURA 2000
	SPECJALNY OBSZAR OCHRONY SIEDLIK / MAJĄCE ZNACZENIE DLA WSPÓLNOTY
	ZESPOŁY PRZYRODNICZO-KRAJOBRAZOWE
	STANOWISKO DOKUMENTACYJNE
	UŻYTKI EKOLOGICZNE / POMNIKI PRZYRODY

Rynek planu wykonano na podstawie "Zbioru danych w postaci nieskładanych opracowań topograficznych" - Wyznacznika 300710k w skali 1 : 50 000 w formacie Geotiff z obszaru województwa łódzkiego, przekazywany przez Departament Geodezji i Kartografii Urzędu Marszałkowskiego Województwa Łódzkiego i Komisja nr GW32 4.10.2014.10.P

PLANSZA 22

PLAN ZAGOSPODAROWANIA PRZESTRZENNEGO MIEJSKIEGO OBSZARU FUNKcjONALNEGO ŁODZI UWARUNKOWANIA ROZWOJU PRZESTRZENNEGO - TOŻSAMOŚĆ MIEJSCA Turystyka i rekreacja

sierpień 2018



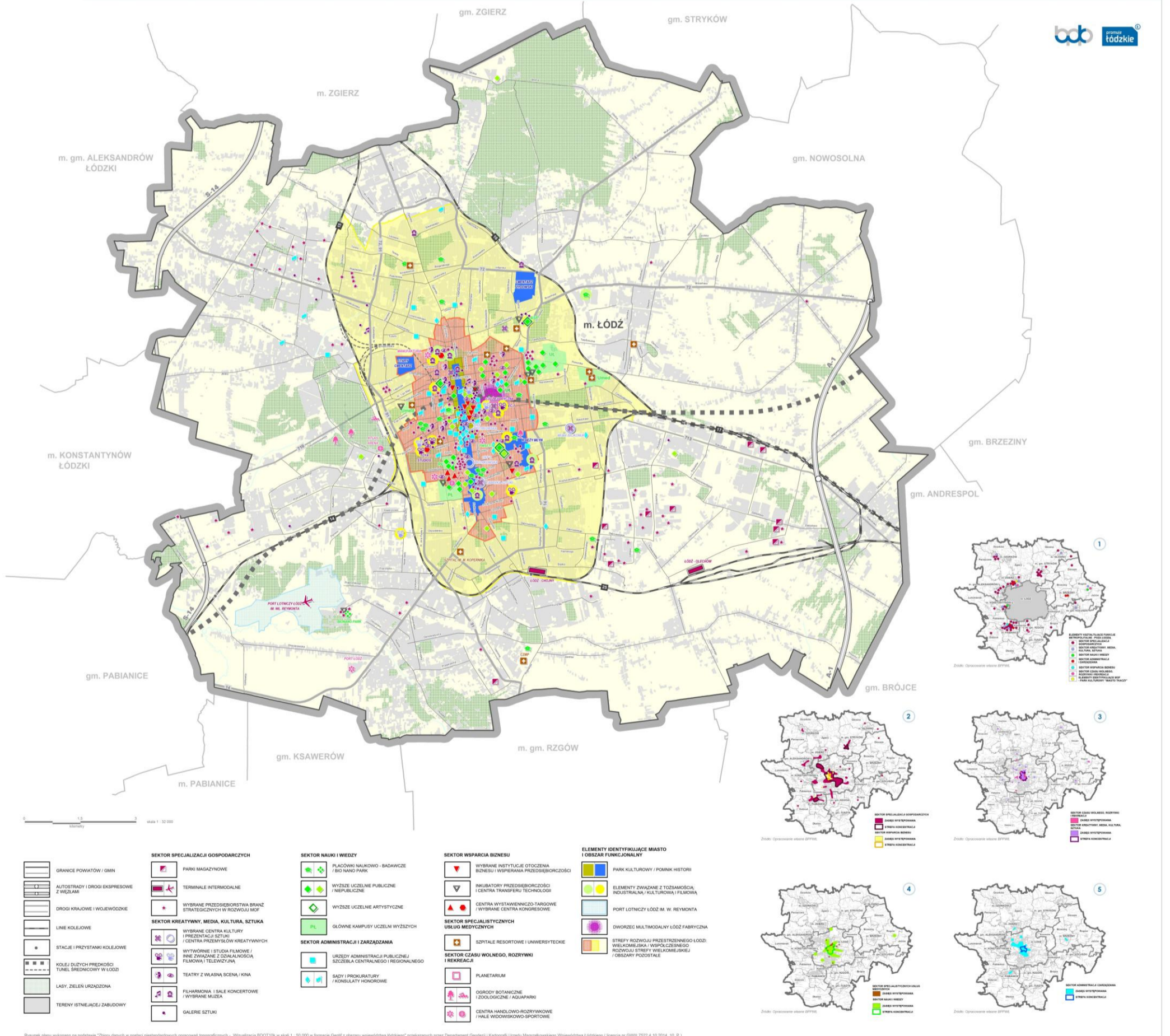
- | | | | |
|---|---|--|--|
| <ul style="list-style-type: none"> GRANICE POWIATÓW / GMIN AUTOSTRADY I DROGI EKSPRESOWE Z WĘZŁAMI DROGI KRAJOWE I WOJEWÓDZKIE LINIE KOLEJOWE STACJE I PRZYSTANKI KOLEJOWE KOLEJ DUŻYCH PRĘDKOŚCI ZBIORNIKI WODNE, RZĘDZI OBSZARY ISTNIEJĄCEJ ZABUDOWY EKWIDYSTANTY OD 10 KM OD OSŁODKA CENTRALNEGO | <p>TURYSTYKA KULTUROWA</p> <ul style="list-style-type: none"> POMNIK HISTORII / PARKI KULTUROWE MIEJSCOWOŚCI Z POPRZEMYSŁOWYM XIX-WIECZNYM DZIEDZICTWEM KULTUROWYM OŚRODEK TURYSTYKI FILMOWEJ / ŁÓDŹ - MIASTO FILMÓW W BIEGŁOŚCI KREATYWNYCH UNIESIO MIEJSCOWOŚCI Z ZABYTKAMI REPREZENTATYWNYMI SANKTUARIA / SKANSENY POZOSTAŁE ATRAKCJE KULTUROWE (E.C.) KULTUROWE SZLAKI TEMATYCZNE MIEJSCOWOŚCI ZWIĄZANE Z FILMEM NA SZLAKU FILMOWE ŁÓDZKIE SZLAK FRONTU I WOJNY ŚWIATOWEJ REGIONU ŁÓDZKIEGO / RÓDOWSKA KOLEJ WĄSKOTOROWA OBIEKTY NA EUROPEJSKIM SZLAKU DZIEDZICTWA POPRZEMYSŁOWEGO ERIN (MANUFAKTURA, CENTRALNE MUZEUM WŁÓKIENNICZWA) ŁÓDZKIE MIEJSKIE SZLAKI TEMATYCZNE | <p>TURYSTYKA PRZYRODNICZA I WYPOCZYNKOWA</p> <ul style="list-style-type: none"> PARK KRAJOBRAZOWY WGNIEŚN ŁÓDZKICH POZOSTAŁE WYBRANE OBSZARY CENNE PRZYRODNICZO-KRAJOBRAZOWE / LASY TERENY ZABUDOWY LETNISKOWEJ OBIEKTY GEOTURYSTYCZNE / PUNKTY WIDOKOWE POZOSTAŁE ATRAKCJE PRZYRODNICZE 1. PALMARIKA, 2. OGROD BOTANICZNY, 3. OGROD ZOOLOGICZNY, 4. ARBORETUM <p>TURYSTYKA AKTYWNA</p> <ul style="list-style-type: none"> SZLAKI TURYSTYCZNE ROMEROWE / PRZEŚL / KONIE / WODNE / KIERUNKI POWIĄZAN SYSTEMU SZLAKÓW RZĘKI WYKORZYSTYWANE DO TURYSTYKI KAJAKOWEJ OBSZAR WYKORZYSTYWANY DO NARCISZARWA ZAJAZDOWEGO / BIEGOWEGO OŚRODKI JAZDY KONNEJ POLA GOLFOWE | <p>TURYSTYKA BIZNESOWA</p> <ul style="list-style-type: none"> MIEJSCOWOŚCI Z OBIEKTAMI HOTELARSKIMI, KONGRESOWYMI <p>TURYSTYKA MEDYCZNA / ZDROWOTNA</p> <ul style="list-style-type: none"> OŚRODEK TURYSTYKI MEDYCZNEJ ŹŁOŻA WÓD GEOTERMALNYCH STANOWIĄCE PODSTAWĘ BALNEOTERAPII <p>TURYSTYKA ZAKUPOWA</p> <ul style="list-style-type: none"> CENTRA HANDLOWE <p>TURYSTYKA RODZINNA</p> <ul style="list-style-type: none"> PARKI EDUKACYJNO - ROZRYWKOWE 1. CERAMALANDIA, 2. DOLINA ŚRĘCZÓW, 3. DINOPARK, 4. WIOSKA RYBAKÓW, 5. RÓDOWSKA KOLEJKA WĄSKOTOROWA <p>POZOSTAŁE FORMY TURYSTYKI</p> <ul style="list-style-type: none"> WYSTAWIENICZO - TARGOWA FESTIWALOWA KONGRESOWA |
|---|---|--|--|

Rysunek planu wykonano na podstawie "Zbioru danych w postaci maszynobitnych opracowań kartograficznych - Wzrostająca BDOT'10k w skali 1:50 000 w formacie GeoTIFF z obciążeniem wektorem (obciążenie) przekazanych przez Departament Geodezji i Kartografię Urzędu Marszałkowskiego Województwa Łódzkiego (datacja nr DWI/7322/4.10.2014_10_P1)

PLANSZA 23

PLAN ZAGOSPODAROWANIA PRZESTRZENNEGO MIEJSKIEGO OBSZARU FUNKcjONALNEGO ŁODZI UWARUNKOWANIA ROZWOJU PRZESTRZENNEGO - METROPOLITALNOŚĆ Elementy kształtujące funkcje metropolitalne

sierpień 2018

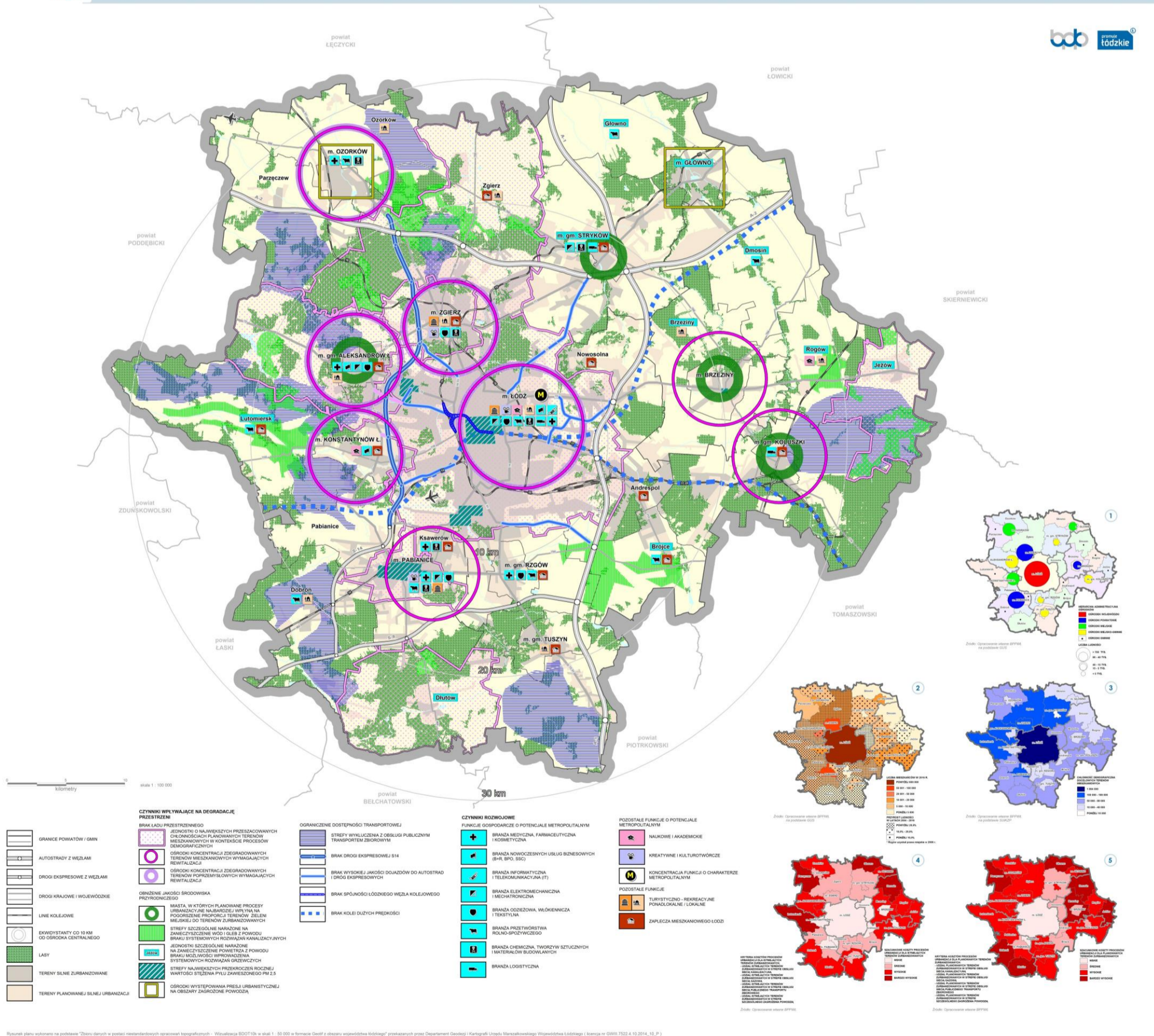


Rysunek planu wykonano na podstawie "Zbioru danych w postaci nieskładarkowych opracowań topograficznych - Wizualizacja BOOT 10k w skali 1:50 000 w formacie Geotiff z obszaru województwa łódzkiego" przekazanych przez Departament Geodezji i Kartografii Urzędu Marszałkowskiego Województwa Łódzkiego i licencji nr 0099_7522_A_10.2014_10_P

PLANSZA 24

PLAN ZAGOSPODAROWANIA PRZESTRZENNEGO MIEJSKIEGO OBSZARU FUNKcjONALNEGO ŁODZI UWARUNKOWANIA ROZWOJU PRZESTRZENNEGO Waloryzacja struktur funkcjonalno - przestrzennych

sierpień 2018

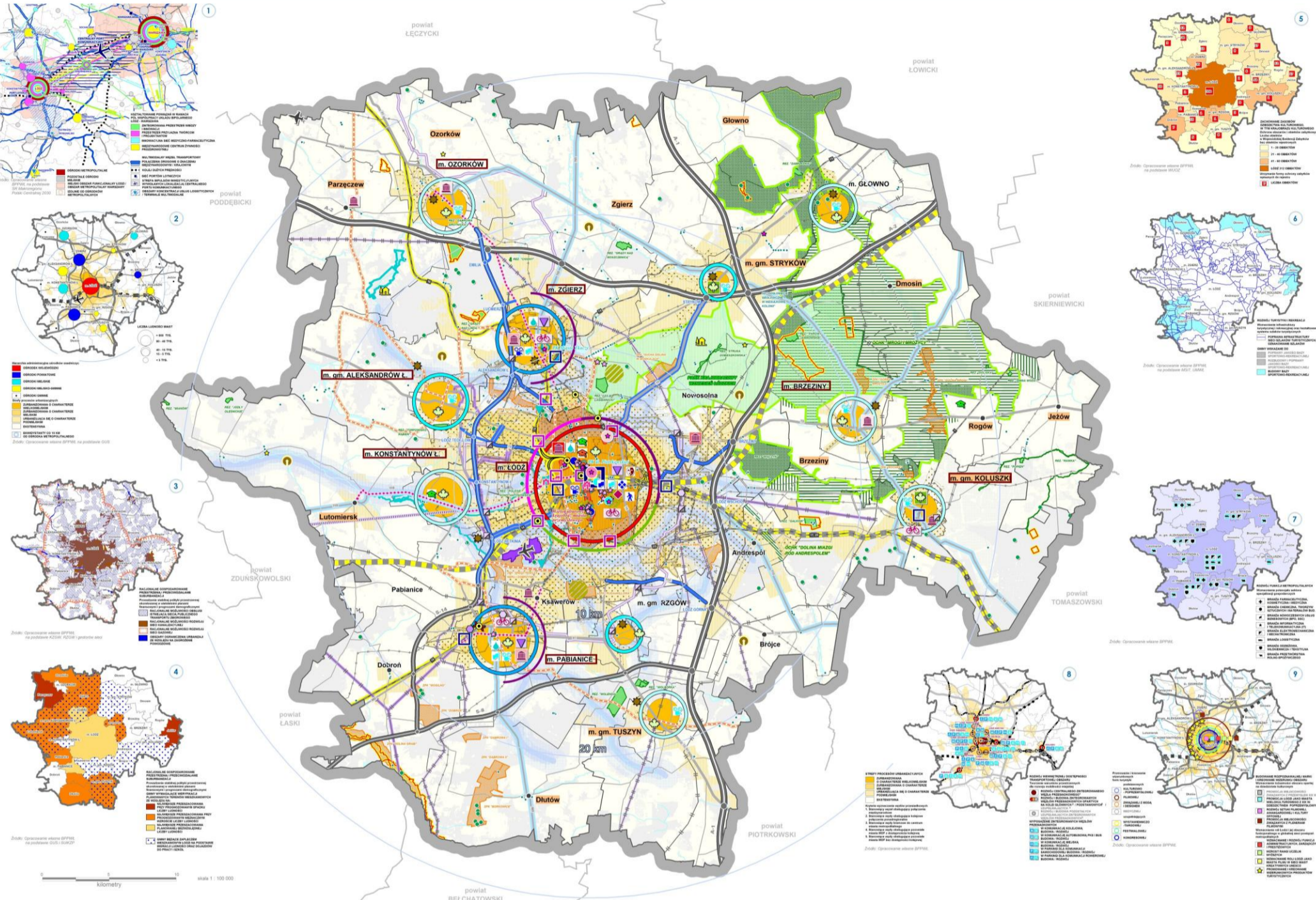


Rysunek planu wykonano na podstawie "Zbioru danych w postaci nieaktualizowanych opracowań topograficznych - Wskazywanie SDOIT 10a w skali 1 : 50 000 w formacie Geotiff z obszaru województwa łódzkiego" przekazanych przez Departament Geologii i Kartografii Urzędu Marszałkowskiego Województwa Łódzkiego (licencja nr GWR/ 7522 z 10.2014_18_P)

PLANSZA 26

PLAN ZAGOSPODAROWANIA PRZESTRZENNEGO MIEJSKIEGO OBSZARU FUNKCJONALNEGO ŁODZI KIERUNKI ROZWOJU PRZESTRZENNEGO ETAP I

sierpień 2018



SPÓJNY, DYNAMICZNY I KONKURENCYJNY OBSZAR ROZWOJU FUNKCJI METROPOLITALNYCH, WSPÓŁTWORZĄCY KRAJOWY SYSTEM METROPOLII ORAZ WPISUJĄCY SIĘ W PROCES ROZWOJU BIPOLARNEGO UKŁADU METROPOLITANNEGO ŁÓDŹ - WARSZAWA



MIĘSKO OBSZAR FUNKCJONALNY O ZWARTYCH STRUKTURACH FUNKCJONALNO-PRZESTRZENNYCH, UKSZTAŁTOWANYCH ZGODNIE Z WYMAGANIAMI PRZESTRZENNEGO I ZRÓWNOWAŻONEGO ROZWOJU RACJONALNE GOSPODAROWANIE PRZESTRZENIA I PRZECIWDZIAŁANIE SUBURBANIZACJI Zapobieganie rozprzeczaniu zabudowy / minimalizacja kosztów suburbanizacji SUBLIMINACJA I KONTYNUACJA ZAGOSPODAROWANIA ISTNIEJĄCYCH STRUKTUR FUNKCJONALNO-PRZESTRZENNYCH REWALORYZACJA OBSZARÓW ZDEGRADOWANYCH W OBSZARACH O KONCENTRACJI ZDEGRADOWANYCH TERENÓW MIEJSKICH I PORZYSKOWYCH Kształtowanie nowych zwartych struktur zabudowy Prowadzenie stabilnej polityki przestrzennej skorelowanej z wieloletnimi planami finansowymi i programami demograficznymi Planowanie rozwoju infrastruktury zgodnie z możliwościami finansowymi samorządów, racjonalne wytyczanie nowych terenów do zamieszkania	MIĘSKO OBSZAR FUNKCJONALNY SPÓJNY WEWNĘTRZNE, O EFEKTYWNYCH POWIĄZANIACH INFRASTRUKTURALNYCH, GWARANTUJĄCYCH WYSOKĄ DOSTĘPNOŚĆ ZWĘZNIĄ I WEWNĘTRZNA ROZWOJ ZEWNĘTRZNEJ DOSTĘPNOŚCI TRANSPORTOWEJ OBSZARU Wzmocnienie systemu powiązań drogowych PROJEKCIJA AUTOSTRADY A2 (DOBROWA 3 PASA RUCHU) * na podstawie Korporacji przygotowania i realizacji (Plan Systemowy - Centralny Port Komunikacyjny dla Regionu Łódzkiego - Plan) (Uchwała nr 1732/17 RM z dnia 7 listopada 2017 r.) BUDOWA DROGI EKSPRESOWEJ S14 Z WZWIĄZANIEM I PODŁACZENIAMI BUDOWA DROGI EKSPRESOWEJ (W/O RZĄDOWA) PE-1 (RAJY UL. - SIEĆ TEN) Z WZWIĄZANIEM I PODŁACZENIAMI REALIZACJA POSTULOWANEGO WZWIĄZANIA "STRYKÓW PUNKT" NA AUTOSTRADZIE A1 WRAZ Z PODŁACZENIAMI PRZEBUDOWA I BUDOWA POWIĄZAŃ ŁÓDŹ Z WZWIĄZANIEM I PODŁACZENIAMI DROGAMI EKSPRESOWYMI Wzmocnienie systemu powiązań kolejowych BUDOWA KOLEI DŁUGICH PRĘDKOŚCI WARSZAWA - ŁÓDŹ - WROCLAW I POZNAŃ KONCEPCJA TRANZYTOWA INFRASTRUKTURY KOLEI PRĘDKOŚCI NA ODC. ŁÓDŹ - OPIE - WARSZAWA * na podstawie Korporacji przygotowania i realizacji (Plan Systemowy - Centralny Port Komunikacyjny dla Regionu Łódzkiego - Plan) (Uchwała nr 1732/17 RM z dnia 7 listopada 2017 r.) Wzrost konkurencyjności Portu Lotniczego Łódź im. W. Reymonta BUDOWA INFRASTRUKTURY LOTNISKOWEJ I TERMINAŁA CARGO BUDOWA ŁĄCZNIKI KOLEJOWEJ DO PORTU LOTNICZEGO * na realizacji po 2020	MIĘSKO OBSZAR FUNKCJONALNY SPÓJNY WEWNĘTRZNE, O WYSOKIEJ JAKOŚCI PRZESTRZENI ŻYCIA, UKSZTAŁTOWANE Z POSZANOWANIEM HISTORYCZNYCH STRUKTUR INDUSTRIALNYCH I DBAŁOŚCI O ZIELONĄ INFRASTRUKTURĘ ZACHOWANIE ZASOBÓW DZIEDZICTWA KULTUROWEGO W TYM KRAJOBRAZU KULTUROWEGO OBSZARU Rewitalizacja obszarów zdegradowanych, szczególnie związanych z dziedzictwem poprzemysłowym ZINTEGROWANE DZIAŁANIA REWITALIZACYJNE W OBSZARACH HISTORYCZNYCH O RANGIE EUROPEJSKIEJ / KRAJOWEJ ZINTEGROWANE DZIAŁANIA REWITALIZACYJNE W OBSZARACH HISTORYCZNYCH O RANGIE REGIONALNEJ I LOKALNEJ / W PODZIAŁACH OBSZARÓW OŚNADZICH REWITALIZACJA PRZESTRZENI PUBLICZNYCH W MIASTACH - OŚNADZACH Ochrona obszarów i obiektów zabytkowych UTRZYMANIE OCHRONY ISTNIEJĄCEGO POKINIA HISTORII / PAMIĄTKI KULTUROWEJ ZABYTEK REPREZENTATYWNE WYMAGAJĄCE DZIAŁAŃ NAWROTNYCH W DOBRYM STANIE WYMAGAJĄCE RACJONALNYCH ZAPewnienie ochrony reprezentatywnym zabytkom archeologicznym WZMOCNIENIE RANGI OCHRONY NAJCIENIEJSZYCH ZABYTEKÓW W FORMIE WPISU NA LISTĘ UNESCO / POKINIA HISTORII WZMOCNIENIE OCHRONY OBSZARÓW CENNYCH FORM KRAJOBRAZU KULTUROWEGO OBIEKTY OCHRONY PRAWNA DÓBR KULTURY WSPÓLNEJ O ZAKRESIE PODKRAJOWYM ROZWOJ SPÓJNEGO SYSTEMU ZIELONEJ INFRASTRUKTURY Ochrona i zwiększenie udziału terenów zieleni w miastach UTRZYMANIE I WZROST JAKOŚCI I STANU TERENÓW WYBITYCH ZACHOWANIE I Kształtowanie korytarzy przewietrzających Ochrona prawna najcenniejszych walorów przyrodniczych i krajobrazowych UTRZYMANIE OCHRONY PRAWNEJ REZERWATÓW PRZYRODY PARKU KRAJOBRAZOWEGO UTRZYMANIE OCHRONY PRAWNEJ OBSZARÓW NATURA 2000 UTRZYMANIE OCHRONY PRAWNEJ ZEPOLÓW PRZYRODNICZO-KRAJOBRAZOWYCH / PAMIĄTKI PRZYRODY UTRZYMANIE OCHRONY PRAWNEJ STANOWISKA DOKUMENTACYJNEGO / PAMIĄTKI PRZYRODY WERYFIKACJA ISTNIEJĄCYCH OBSZARÓW CHRONIONEGO KRAJOBRAZU POŁOŻAJĄ NA UPORZĄDKOWANIE KRAJOBRAZU NA PODROZDZIE WALORÓW PRZYRODNICZO-KRAJOBRAZOWYCH / ZWIĘKSZENIE FUNKCJI OCHRONY DLA ODKRYCIA I USTANOWIENIA ZPK OBIEKTY OCHRONY PRAWNEJ NOWYCH OBSZARÓW CENNYCH POD WZGLĘDEM PRZYRODNICZYM I KRAJOBRAZOWYM DOCELOWY SYSTEM MONITORINGU CHRONIONYCH OBSZARÓW (MONITORINGU SOCH)	MIĘSKO OBSZAR FUNKCJONALNY AWANGARDY, WIEDZY I INNOWACJI, O PRZESTRZENI ATRAKCYJNEJ DLA ROZWOJU FUNKCJI METROPOLITANNEJ ROZWOJ FUNKCJI METROPOLITANNEJ OBSZARU Wzmocnienie potencjału sektora kreatywnego, mediów, kultury i sztuki OŚRODKI KONCENTRACJI I ROZWOJU POTENCJAŁU SEKTORA KREATYWNEGO, MEDIÓW, KULTURY I SZTUKI INTENSYFICACJA I INTEGRACJA DZIAŁALNOŚCI INSTYTUCJI I SĄDOWIÓW KULTUROTYWCZYCH OBSZAR PREFEROWANY DLA DZIAŁALNOŚCI ARTYSTYCZNYCH, KULTURALNYCH I ROZWOJU PRZEMYSŁÓW KREATYWNYCH Wzmocnienie potencjału sektora nauki i wiedzy w powiązaniu ze specjalizacjami gospodarczymi OŚRODKI KONCENTRACJI I ROZWOJU POTENCJAŁU SEKTORA WIEDZY I NAUKI PROFOWANIE OFERTY SZKOLNICTWA WYŻSZEGO POD KĄTEM ROZWOJU SPECJALIZACJI GOSPODARCZYCH ORAZ SEKTORA KREATYWNEGO, MEDIÓW, KULTURY I SZTUKI ROZWOJ PLACÓWKI NAUKOWO-BADAWCZEJ Z POTENCJAŁEM DLA INTENSYFICACJI WSPÓŁPRACY Z PRZEDSIĘBIORCĄ Wzmocnienie potencjału sektora specjalizacji gospodarczych OŚRODKI KONCENTRACJI I ROZWOJU POTENCJAŁU SEKTORA SPECJALIZACJI GOSPODARCZYCH ROZWOJ BAZY I PRZESTRZENI OTOCZENIA BIZNESU AUTOSTRADY I DROGI EKSPRESOWE Z WZWIĄZANIAMI DROGI KRAJOWE / WOLNOŚCIOWE WYBRAWIE DROGI LOKALNE WAZNE W POWIĄZANIACH REGIONALNYCH / CAGI WYBRAWIE DROGI POWIĄZANYCH WAZNE W POWIĄZANIACH REGIONALNYCH LINIE KOLEJOWE / ŁÓDŹSKIE TRAMWAJE REGIONALNE I TRASA WZ LOTNISKO WARSZAWSKIE LINIE ELEKTROENERGETYCZNE 400kV, 220 kV, 110 kV / GAZODĄC WYSOKIEGO CIŚNIENIA LASY I DOLEBIENIA RZĘKI I ZBIORNIKI WODNE STREFA URBANIZOWANA O CHARAKTERZE WIELKOMIEJSKIM / MIEJSKIM STREFA URBANIZOWANA O CHARAKTERZE PODMIEJSKIM / EKSTENSYWNYM BUDOWNICTWO OD 10 KM OD OBRODA CENTRALNEGO
---	---	--	---

Rynek planu wykonano na podstawie "Zbiory danych w postaci standardowych opracowań topograficznych" - Wskaźniki BDOT10k w skali 1:50 000 w formacie Geod2 z obszaru województwa łódzkiego; praktycznych danych Departamentu Geodezji i Kartografii Urzędu Marszałkowskiego Województwa Łódzkiego i (Źródło w GWN: 7522 z 10.10.2014_10_P)

